

**Budapest IV. Kerületi Önkormányzat Képviselőtestületének
11/2008.(III.28.) számú önkormányzati rendelete**

Budapest, Újpest 3. számú városszerkezeti egység

(Váci út – József Attila u. – Attila u. – Deák Ferenc u. – István út – Király u. – Kassai u. –
Munkásotthon u. – Berda József u. – Mártírok útja – vasútvonal által határolt terület)

**kerületi szabályozási tervéről
és a hozzá tartozó építési szabályzatról**

(módosításokkal egységes szerkezetben)¹

Budapest IV. Kerületi Önkormányzat Képviselő-testülete a helyi önkormányzatokról szóló 1990. évi LXV tv. 16. § (1) bekezdésében foglalt felhatalmazás alapján, az épített környezet alakításáról és védelméről szóló 1997. évi LXXVIII. törvény 7. § (3) bekezdés c) pont szerint az alábbi rendeletet alkotja:

**I. FEJEZET
ÁLTALÁNOS RENDELKEZÉSEK**

A szabályzat hatálya

1. §

A szabályzat hatálya a Budapest, Újpest 3. számú városszerkezeti egység (Váci út – József Attila utca – Attila utca – Deák Ferenc utca – István út – Király utca – Kassai utca – Munkásotthon utca – Berda József utca – Mártírok útja – vasútvonal által határolt terület), a szabályozási terven lehatárolt területére terjed ki.

2. §

A szabályzat hatálya alá tartozó területen (a továbbiakban: a területen) területet felhasználni, továbbá telket alakítani, építményt, építményrészt, épületegyüttest építeni, átalakítani, bővíteni, felújítani, helyreállítani, korszerűsíteni és lebontani, elmozdítani, a rendeltetését megváltoztatni (a továbbiakban együtt: építési munkát végezni) és ezekre hatósági engedélyt adni csak a hatályos országos és fővárosi jogszabályok alapján, az e szabályzatban meghatározott kiegészítésekkel és eltérésekkel, az előírások együttes alkalmazásával szabad.

A szabályzat alkalmazása és mellékletei

3. §

A szabályzat csak a szabályozási tervvel együtt érvényes.

A szabályzat melléklete:

- | | |
|---------------------------|---|
| 1. számú melléklet | Szabályozási Terv |
| 2. számú melléklet | Értelmező rendelkezések (fogalom-meghatározások). |
| 3. számú melléklet | Övezeti terv (M=1:2.000) |
| 4. számú melléklet | az Étv. 17. §-a szerinti sajátos jogintézményekkel érintett területek (Elővá-
sárlási joggal érintett területek M=1:2.000) |

A szabályozás elemei

4. §

Kötelező szabályozási elemek:

- szabályozási vonal 1. (a szabályozási tervben folyamatos vonallal jelölve),
- szabályozási vonal 2. (a szabályozási tervben szaggatott vonallal jelölve), melytől mindkét irányban 1,5-1,5 métert a műszaki adottságok alapján el szabad térni, de a szabályozási szélességet meg kell tartani,
- szabályozási szélesség,
- övezeti határvonal,

¹ Módosította a 24/2009. (X. 01.) számú önkormányzati rendelet.

- e) építési vonal,
- f) építési hely (építési hely I., építési hely II.),
- g) övezeti jel,
- h) közhasználat céljára átadott terület helye és kialakítása,
- i) közterületi hasznosítás miatt bontandó épület,
- j) telken belüli zöldfelület (Z1),
- k) védőterületek határa.

Kötelező elvi építési engedély

5. §

- (1) Az építési engedélyezési eljárást megelőzően elvi építési engedélyt kötelezően be kell szerezni:
- a) a szabályozási terven „*kétlépcsős engedélyezési eljáráshoz kötött beépítés*” jelöléssel ellátott telkek esetében új épület létesítése esetén,
 - b) védett épületek bővítése, emeletráépítése, illetve tetőtérbeépítése esetén,
 - c) zárt sorú beépítésű telkeken az építési hely I. területének az utcai építési vonal mentén történő – a szabályozási tervtől eltérő – beépítése esetén,
 - d) a szabályozási tervtől eltérő Építési hely II. terület meghatározása során,
 - e) a szabályozási tervtől eltérő épületközzel kialakított zárt sorú beépítés esetén,
 - f) ütemezett beépítés esetében a teljes, végleges állapot bemutatásával,
 - g) zárt sorú beépítési módú épület jelentős mértékű (a szintterület, illetve a beépítettség 50 %-ot meghaladó mértékű) bővítése esetében,
 - h) a beépítési előírásoktól eltérő városképi, építészeti részletmegoldások alkalmazása esetén,
 - i) az építési övezetekben és övezetekben a jogszabályban meg nem határozott rendeltetésű építmények elhelyezése esetén,
 - j) önálló parkoló-építmények (felszíni és terepszint, illetve épület alatti garázsok, mélygarázsok) létesítése esetén,
 - k) a terepszint alatti parkoló-építmény, -építményrész közterület alá nyúlása esetén
 - l) az IZ-IV/K építési övezet területén új építmény létesítése esetén,
 - m) a 27/B., 27/D., 33., 34., 35., és 28. számú tömböket összekötő közterület feletti építményrészek kialakítása esetében,
 - n) a 27/B. és a 34. számú tömböket a metró állomással összekötő aluljáró, valamint az aluljáróhoz kapcsolódó kereskedelmi, szolgáltató létesítmények kialakítása esetén,
 - o) a VK-IV/4 és a VK-IV/5 jelű építési övezetek területein az épületek pincésintjén intézményi funkció elhelyezése esetén,
 - p) a Z-KP-IV/1 jelű övezet területén új építmény elhelyezése esetén,
 - q) a Z-FK-IV/1 és Z-KK-IV/1 övezetek területén terepszint alatti mélygarázs elhelyezése esetén.

Építésügyi hatósági engedélyhez kötött építési tevékenységek

6. §

- (1) Nem létesíthető:
- a) úttest és járda feletti átfeszítés (légvezetékre feszített reklám, zászló, molinó, stb.) kivéve az ünnepek és időszakos rendezvények feliratai, zászlói,
 - b) klíma-, szellőző-berendezés, parabola-antenna kihelyezése, illetve bármiféle gépészeti vezeték közterületről látható homlokzaton történő vezetése,
 - c) lakóépületen belül a TEÁOR szerint ipari tevékenységnek minősülő rendeltetés-változás, a jelenleg ipari használatú (kivéve kisipar) helyiségek bővítése,
 - d) épületek homlokzatain lévő loggia és erkély beépítése, illetve azokra redőny felszerelése,
 - e) épületek homlokzatán mobil kihelyezésű árubemutató,
 - f) közterületen, közforgalmú- és közforgalom céljára átadott területen (az ideiglenes, illetve idény jellegű árusítás kivételével) árusító jellegű tevékenység bármilyen berendezése,
 - g) cégér, cégtábla, cégfelirat, hirdetés vagy egyéb hirdető- és reklámfelület nyílászáróra rögzítetten,

- h) épületek tetőzetén hirdetési- és reklámszerkezet.
- (2) Az építési engedély iránti kérelem mellékletei az engedélyezési eljárásban meghatározott mellékleteken túl az alábbiak:
- a nem lakás céljára szolgáló épület, helyiség tervezett rendeltetésének technológiai leírása, az áruszállítás megoldásának ismertetése,
 - zártos beépítési módú telken új épület létesítése esetében a szomszédos épületek statikai állapotát rögzítő szakvélemény(ek),
 - KL-KT keretövezetbe sorolt közlekedési területek (a továbbiakban: főútvonal) mentén szín-katalógus adataival jelzett homlokzati rajzok, fotók és a felületképzés műszaki leírása, melynek tartalmaznia kell a tervezett épülettel szomszédos 2-2 épületet is ábrázoló utcaképet, ahol a szomszédos épületek hasonló adottságait is be kell mutatni.

II. FEJEZET SAJÁTOS JOGINTÉZMÉNYEK

Elővásárlási jog

7. §

- (1) Budapest Főváros IV. Kerületi Önkormányzatát – az 1997 évi LXXVIII. törvény alapján, a vonatkozó jogszabályok keretei között – elővásárlási jog illeti meg az alábbi célok megvalósítása érdekében:
- a település működésének biztosítása,
 - a települési értékek megóvása, települési értékvédelem,
 - a zöldfelületi rendszer fejlesztése és fenntartása,
 - a városkép kedvezőbb alakítása,
 - a közterületi szabályozással csökkentett területek (telkek) folyamatos átépítésének elősegítése,
 - a közlekedés és parkolás javítása,
 - az egyes telkek kedvezőbb beépítésének biztosítása.
- (2) Az (1) bekezdés szerinti jogot az alábbiak esetén kell érvényesíteni:
- a közigazgatási területen fekvő összes tulajdonában lévő közterületen álló építményre,
 - a szabályozási terven (külön terlvapon) feltüntetett ingatlanokra vonatkozóan,
 - kisméretű - az övezetre előírt legkisebb telekméret 75%-ánál kisebb - saroktelkeknél,
 - a KV-EN (elektromos alállomás) keretövezetbe sorolt területre vonatkozóan.

Tervtanács

8. §

Az alábbi esetekben – az külön jogszabály rendelkezésein és az 5.§-ban meghatározott esetekben túlmenően – az építésügyi hatósági engedély iránti kérelemhez mellékelni kell az Önkormányzati Tervtanács állásfoglalását:

- eltérő hajlásszögű tetősík kialakítása esetén,
- a kialakult beépítésre jellemző tetőformától eltérő magas-, vagy lapostetős épület létesítése esetén,
- cégtábla és reklámtábla elhelyezése, ha az a földszintet, illetve a mezzanin szintet az emelettől elválasztó sávtól eltérően kerül elhelyezésre.

III. FEJEZET KÜLÖNLEGES RENDELKEZÉSEK

Az élő természet védelme

9. §

- A területen fák kivágása, a kivágott fák és a zöldfelületek pótlása esetén a vonatkozó önkormányzati rendelet előírásainak megfelelően kell eljárni.
- Az építési tevékenység környezetében megmaradó értékes növényzet megfelelő védelméről gondoskodni kell.
- Az építési telkek be nem épített és burkolatlan felületeit kertként, növényzettel fedetten kell kialakítani és fenntartani.

A föld védelme

10. §

- (1) A terület szennyeződés érzékenységi besorolása a vonatkozó jogszabály alapján : felszínalatti víz szempontjából fokozottan érzékeny, valamint a kiemelten érzékeny felszín alatti vízminőség- védelmi területen lévő település.
- (2) A Bocskai u. – Aradi u. – Csányi L. u. – Temesvári utca által határolt tömbben, a volt sóraktárak helyén meglévő talajszennyezést az illetékes szakhatóság előírásainak megfelelően kell ártalmatlanítani.

A levegő védelme

11. §

- (1) A területen csak a légszennyezettségi határértékekről, a helyhez kötött légszennyező pontforrások kibocsátási határértékeiről szóló jogszabályban meghatározott határértékek alatti kibocsátású új pontforrások és felületi szennyező források helyezhetők el, illetve üzemeltethetők.
- (2) A levegő tisztaságának védelme érdekében a területen semmilyen, a hatályos határértéket meghaladó légszennyezéssel járó tevékenységet folytatni, illetve új építményt elhelyezni, ilyen célra hatósági engedélyt adni nem szabad.

A vizek védelme

12. §

- (1) A területen keletkező csapadékvizek megfelelő elvezetéséről gondoskodni kell.
- (2) Talaj-, rétegvíz, egyéb vizek elvezetéséről – az illetékes szakhatóságok véleményének figyelembevételével – a hatályos jogszabályok szerint kell gondoskodni.
- (3) A talaj- és rétegvizek felhasználására csak az illetékes szakhatóságok egyetértésével kerülhet sor.
- (4) A talaj és a talajvíz szennyezettségét legkésőbb a használatbavételig – az illetékes környezetvédelmi (szak)hatóság előírásainak megfelelően – meg kell szüntetni.

Környezeti zaj és rezgés elleni védelem

13. §

- (1) A területen meglévő vagy tervezett főútvonalak melletti épületeknél akusztikai számításokkal kell igazolni és zajgátló homlokzatképzéssel kell biztosítani az épületek belső tereire előírt zajterhelési értékek betartását. Az újonnan épülő utak mentén a meglévő épületeknél szükséges utólagos zajvédelem kialakítása az út létesítójét terheli.
- (2) Zajt kibocsátó vagy rezgést okozó tevékenységgel járó építmény csak abban az esetben létesíthető, ilyen funkció csak akkor engedélyezhető, ha az okozott környezeti zaj, rezgés az építmény környezetében a jogszabályban előírt határértékeket nem haladja meg.
- (3) A területen a zaj- és rezgésterhelés csökkentése érdekében – legalább a főutak érintett szakaszai mentén – az újonnan létesülő és a teljes felújításra kerülő lakó, egészségügyi, oktatási, szociális és kulturális funkciójú helységek esetében azok zaj elleni megfelelő védelmét biztosítani kell.
- (4) Az illetékes hatóság előírhatja, hogy a zajt keltő tevékenységgel járó új építmény tulajdonosa, kivitelezője, üzemeltetője:
 - a) a zaj elleni védelemre vonatkozó követelmények teljesülését – az (elvi) építési engedélyezés során – akusztikai szakvéleménnyel igazolja, a zajcsökkentés módjának meghatározása mellett,
 - b) a közvetlen környezet lakás rendeltetési egységeiben okozott zajterhelés-növekedés mértékéig, legfeljebb a környezeti zaj határértékig történő csökkentéséhez szükséges védelmi berendezések (passzív védelem) megvalósítását a használatbavételig (a szükséges berendezések megvalósításával vagy más módon) biztosítsa,
 - c) új közcélú épületek építése, illetve meglévő épületek közcélra történő átalakítása során a zajra érzékeny homlokzatokon passzív akusztikai védelemről gondoskodják,
 - d) az építési munkák és az üzemeltetés megkezdése előtt zajkibocsátási határérték megállapítását kérje az illetékes környezetvédelmi (szak)hatóságtól.

- (5) Az előírt zajterhelési határértékek betartásáról a mindenkori tulajdonos, a kivitelező, illetve a zajt előidéző köteles gondoskodni.

Hulladékkezelés

14. §

- (1) A veszélyes hulladékok keletkezésével járó tevékenység csak az illetékes szakhatóságok előírásainak megfelelően folytatható. Veszélyes hulladékok tárolása – az elszállításig a keletkezés helyén történő jogszabály szerinti átmeneti tárolás kivételével – a területen nem megengedett.
- (2) A területen a közegészségügyi előírásoknak és a hulladékkezelési technológiának (gyűjtés, szállítás) megfelelően kialakított kommunális szelektív hulladékgyűjtő szigetek – az Önkormányzat illetékes szakbizottságának döntésével – elhelyezhetők.

Egyéb környezeti hatások elleni védelem

15. §

- (1) Az építmények kialakítása során nem helyezhetők el újabb mozgó, villogó fényhatású reklámok, illetve ilyen kültéri berendezések.
- (2) A területen olyan megoldásokat kell alkalmazni, melyek biztosítják, hogy sem a járművek, sem a köz- és térvilágítás, sem a reklámok sem azok tükröződése nem zavarja a lakó- és szállásépületek rendeltetésszerű használatát.

Az épített környezet értékeinek védelme

16. §

- (1) A területen a terület karakterének védelme érdekében bármely a meglévő épületek külső megjelenését érintő beavatkozás csak az épületek eredeti tervei, vagy egyéb, az eredeti állapotot bemutató dokumentáció alapján végezhető el, amennyiben azok rendelkezésre állnak. Az épületek helyreállítását az eredeti megjelenésnek megfelelően kell elvégezni.
- (2) A korábbi helyreállítási hibákat az érintett épületszerkezet, épületrész (homlokzat, tető) felújítása, korszerűsítése, átalakítása során korrigálni kell, különös tekintettel a rálátásban érvényesülő épületekre (tetőidom, portál és nyílások kialakítása, színezés, anyaghasználat).
- (3) Az eredeti tervek felhasználásának módját, a korábbi helyreállítási hibák korrekációjának mértékét, módját az építési hatóság meghatározhatja.
- (4) Az épületek nyílászáróit csak az eredetivel azonos kivitelűre szabad cserélni, kivéve a nyílászárók cseréjére tervtanács előtt előzetesen bemutatott tervek alapján a teljes homlokzaton, épületen egyidejűleg kerül sor.
- (5) Védett épület átalakítása esetén be kell szerezni az önkormányzati tervtanács állásfoglalását azt az építési engedélyezési tervhez csatolni kell.
- (6) A Szabályozási Terven lehatárolt „Régészeti érdekű terület határa” jelöléssel ellátott területen földmunkával járó építkezéshez régészeti szakfelügyeletet kell biztosítani.

IV. FEJEZET

AZ ÉPÍTMÉNYEK KIALAKÍTÁSÁNAK ÁLTALÁNOS SZABÁLYAI

17. §

BŐVÍTÉS

- (1) A területen meglévő épület emeletráépítéssel és/vagy magastető létesítésével történő bővítésére csak a hatályos előírások alapján, szabályozási tervnek megfelelően – védett épületek esetében elvi építési engedélyben meghatározott módon és feltételekkel (az elvi építési engedély iránti kérelemhez benyújtott dokumentációt előzetesen be kell mutatni a tervtanács előtt) – kerülhet sor.
- (2) Tetőtérbeépítés (illetve a tetőtéri nyílások elhelyezése: tetőkibúvó kivételével) meglévő épületben csak a megengedett szintterület értékéig létesíthető, meglévő rendeltetési egység bővítéseként, vagy új rendeltetési egység kialakításával. Új, önálló rendeltetési egység kialakítása esetén az ahhoz tartozó – a jogszabályban előírt számú – gépkocsi elhelyezését biztosítani kell.

- (3) A szabályozási terv alapján a közterületi hasznosítás miatt bontandó építmény(rész) bővítése, jelenlegi rendeltetésének (funkciójának) megváltoztatásával járó átalakítása nem megengedett. Az épületek felújítani csak a rendeltetészerű használathoz szükséges mértékig lehet.

UDVAR LEFEDÉSE

- (4) Udvar lefedésére csak a VK keretövezetbe sorolt területeken kerülhet sor.
- (5) A területen az udvar lefedésével fedett udvar akkor létesíthető, ha:
- a lefedendő udvarban megőrzésre érdemes fás növényzet nem található, illetve a meglévő értékes növényzet megfelelő védelme biztosított,
 - a lefedés az érintett helyiségek használatát nem korlátozza, illetve biztosítani lehet, hogy azok továbbra is megfeleljenek a hatályos építési előírásoknak,
 - az udvar lefedésére legalább 75 %-ban kertészeti elemekkel tetőkertként kialakított lefedéssel vagy üvegtetővel kerül sor.

EMELETRÁPÍTÉS, TETŐTÉRBEÉPÍTÉS, TETŐIDOMOK

- (6) Meglévő épület bővítése, tetőtér-beépítése, átalakítása esetén az ingatlant érintő beavatkozások – különösen a bontást, tetőidom-korrektíót és közhasználat biztosítását – az érintett szintterület arányában egyidejűleg végre kell hajtani.
Funkcióváltás esetén ezt a kötelezettséget csak akkor kell érvényesíteni, ha az építmény eredeti rendeltetése egyidejű 50 %-os szintterületet meghaladó mértékben megváltozik.
- (7) Meglévő tető átalakításánál, illetve új épületek tető kialakításánál a tetőfelépítmények alapterülete nem haladhatja meg a telek beépített alapterületének 10 %-át.
- (8) A tető átalakítását egy építési ütemben kell megvalósítani.
- (9) Zártsorú beépítésű területen meglévő épület tetőidomának átalakítása, illetve foghíj telek magastetős beépítése esetén, ha az a szomszédos tetőidomok korrekciójával is jár, a szükséges beavatkozásokat minden érintett épületen egyidejűleg kell végrehajtani.
- (10) Új épületek esetében a területen magas- és lapostető egyaránt létesíthető. Azon építési övezetek területén, ahol a városképi illeszkedés a lapostető alkalmazását nem teszi lehetővé, a közterületről nem látható lapostetős épületrész elvi építési engedélyben meghatározott módon és feltételekkel létesíthető (az elvi építési engedély iránti kérelemhez benyújtott dokumentációt előzetesen be kell mutatni a tervtanács előtt).
- (11) Magastetőt kell alkalmazni minden olyan esetben, ahol azt a kialakult beépítéshez (utca-képhez) való illeszkedés indokolja. A tető hajlásszöge 35-45 fok között kell legyen. Egy egy építményhez tartozó tetőidomon belül a tetősíkok azonos hajlásszöggel alakítandók ki, elvi építési engedélyben meghatározott módon és feltételekkel (az elvi építési engedély iránti kérelemhez benyújtott dokumentációt előzetesen be kell mutatni a tervtanács előtt).
- (12) Magastetős épület tetőtérében csak egy önálló, de legfeljebb két tetőtéri szint alakítható ki. Az esetleges második tetőtéri szinten tetőfelépítmény nem létesíthető és tetősíkban fekvő nyílások is elsősorban a közterület felől nem látható tetőfelületen helyezhetők el.

ÁRKÁD,ÁTHAJTÓ, ÁTJÁRÓ

- (13) A közhasználat céljára átengedett területre vonatkozó, jogszabályban meghatározott engedmények csak akkor érvényesíthetők, ha:
1. az átengedett terület szélessége legalább 3,0 m,
2. szabad belmagassága legalább 3,5 m és
1. az átjáró hosszának legalább 75 %-a üzlet, szolgáltatás portálja, illetve kirakat.
 - Az a) 1., a) 2., és a) 3. pontok alatti szabályok a VK-IV/4 jelű övezet (33. számú tömb) területén - a szabályozási terven „földszinten közhasználat céljára átadott terület” jelöléssel ellátott területen - nem alkalmazhatók. Ezen a területen a közhasználat céljára átengedett terület szélessége 18,0 m, szabad belmagassága legalább 4,5 m kell legyen.

KÖZTERÜLET FELETTI ÉPÍTMÉNYRÉSZ, TÚLNYÚLÁS

- (13) Építményrész – épületkiugrás, zárterkély, előtető – közterület, illetve közhasználat céljára átadott terület területébe a rendezett terepszinttől mért 3,5 m-es magasság felett benyúlhat. A túlnyúlás kialakításának szabályai:
- A túlnyúlás mérete legfeljebb 1,5 m lehet.

- b) Az épület közterület fölé nyúló részének (részeinek) együttes szélessége nem haladhatja meg a közterületi homlokzat hosszának egyharmad részét. A közterület fölé nyúló építményrész egybefüggő szélessége nem lehet több 6,0 m-nél, a kiugrások közötti homlokzat szélessége legalább 3,0 m kell legyen.
- c) A közterület fölé nyúló építményrész alatti szabad belmagasság – jogszabály eltérő előírása hiányában – nem lehet kevesebb 3,5 m-nél.
- (14) A (13) bekezdés előírásain túlmenően a közterület feletti építményrész(ek) kialakításának kizárólag a 27/B., 27/D., 33., 34., 35., és 28. számú tömbök területén alkalmazható szabályai:
- a) A VK-IV/5 jelű, 27/B. és 34. számú tömbök területén a szabályozási terven a tömbök tér felőli oldalán, „közterület feletti épületrész” jelöléssel ellátott területen a túlnyúlás mértéke legfeljebb a szabályozási terven feltüntetett érték lehet, a – rendezett terephez viszonyított – szabad belmagasság értéke legalább 6,0 m kell legyen
- b) Közterület felett – az egyes építményeket összekötő építményrészt kialakítani csak a szabályozási terven „közterület feletti épületrész” jelöléssel ellátott területeken, kizárólag a 27/B., 27/D., 33., 34., 35., és a 28. számú tömbök között – elvi építési engedélyben meghatározott módon és feltételekkel (az elvi építési engedély iránti kérelemhez benyújtott dokumentációt előzetesen be kell mutatni a tervtanács előtt) az alábbi feltételekkel szabad:
1. az összekötő építményrészek párkánymagasságának értékét - amennyiben nem azonos az összekötött építmények párkánymagassága - az alacsonyabb épület párkánymagasságához igazodva kell meghatározni,
 2. az összekötő építményrészek bruttó szintterületének értékét a szabályozási terven lehatárolt terület 100%-os „beépíthetőségével” és az 1. pontban meghatározott párkánymagasság figyelembe vételével kell meghatározni,
 3. a közterület feletti építményrészek bruttó szintterületének értékét a kapcsolódó építési övezetekben megengedett bruttó szintterületi érték számítása során figyelmen kívül kell hagyni,
 4. az összekötő építményrészek alatti – a rendezett terepszinthez viszonyított – szabad belmagasság legalább 6,0 m kell legyen,
 5. az építéshez a közterület tulajdonosának, kezelőjének hozzájárulása szükséges.

A földszintek és pinceszintek kialakítására vonatkozó előírások

18. §

- (1) A KL-KT-VI/1 jelű övezetek mentén fekvő, valamint az új központi teret, illetve a Szent István teret határoló VK, I és L2/A jelű övezetekbe tartozó telkeken az épületek földszintjének közterület felőli szakaszait üzleti (kereskedelmi), iroda és közintézmény célú hasznosításra alkalmas módon kell kialakítani (portál).
- (2) A lakás földszinti padlószint magassága a közterület mentén új épület létesítése vagy meglévő épület használati módjának megváltoztatása esetén – szabályozási terv eltérő rendelkezése hiányában – legalább 3,0 m kell. Az L2/A jelű övezetekben a lakás földszinti padlómagassága – üzleti (kereskedelmi), iroda és közintézmény célú hasznosítás (ilyen célra utólagos átalakítás) kizárásával – 1,5 m is lehet.
- (3) A garázkapuk összes hossza telkenként legfeljebb 7,0 m lehet.
- (4) Zárt sorú beépítési módú területen új építmény pinceszintjének (pinceszintjeinek) kialakításához a hidrogeológiai viszonyokra is kiterjedő talajmechanikai szakvélemény, valamint a szomszédos épületek állékonyágát igazoló szakvélemény készítenőd.

A városkép alakításának szabályai (építménymagasság)

19. §

A VÁROSKÉP ALAKÍTÁSÁNAK ÁLTALÁNOS SZABÁLYAI, A CSATLAKOZÁS SZABÁLYAI

- (1) A területen lévő (új, vagy meglévő) építmények építménymagasságának megengedett legkisebb és legnagyobb mértékét az övezeti előírások tartalmazzák. A szabályozási terv kiegészítő rendelkezéseit az alábbiak szerint kell értelmezni:
- a) az Építési hely II. területén kialakított építmény párkánymagasságának mértéke nem haladhatja meg az Építési hely I. területén lévőét,
- b) a szabályozási terven kijelölt területen vagy érintett utcaszakaszon meghatározott párkánymagasság értéke nem léphető túl,

- c) az épület udvar felőli párkánymagassága nem haladhatja meg a közterület felőli párkánymagasság értékét.

Az egyes építési övezetekkel kapcsolatban a jelen rendeletben meghatározott építménymagasság értéke – indokolt esetben, a beépítettség és a szintterületi mutató változtatása nélkül – szintenként legfeljebb 0,5 m-rel, a teljes építménymagasság tekintetében legfeljebb 1,5 m-rel növekedhet. Az eltérés indokoltságát, valamint a városképi illeszkedéssel kapcsolatos követelmények teljesülését ebben az esetben a tervdokumentációhoz csatolt utcaképpel kell igazolni és a tervet a Tervtanács számára be kell mutatni.

- (2) A szabályozási terven „Városképi szempontból kiemelten hangsúlyos építészeti elem” jelöléssel ellátott helyeken, az épületek részeként – legfeljebb a közterületi (tér felőli) homlokzathossz egyharmadának szélességében, az erre kijelölt építési hely területén – az övezet közterület felőli oldalán az előírt párkánymagasság értéke a 39. § (8) bekezdésben foglalt előírásoknak megfelelően növelhető, de legfeljebb 30,0 m lehet..
- (3) A szabályozási terven „Városképi szempontból hangsúlyos építészeti elem” jelöléssel ellátott helyeket (város)építészeti eszközökkel kell hangsúlyozni az övezeti jellemzők keretei között.
- (4) A mennyiben meglévő épület tetőszerkezetének átalakítása (és beépítése) vagy létesítése (és beépítése) esetén az építés következtében a homlokzat magassága az építménymagasság keretei között nem lenne növelhető, a párkánymagasság értéke – a városkép kedvezőbb alakítása érdekében vagy műszaki szükségességből – legfeljebb 0,8 m-rel túlléphető.

A VÁROSKÉP ALAKÍTÁSÁNAK SZABÁLYAI ZÁRTSORÚ BEÉPÍTÉS ESETÉN

- (5) Az új épület utcai (közterületi vagy közterületről látható) homlokzatának magasságát úgy kell meghatározni, hogy az – eltérő rendelkezés hiányában – nem lehet nagyobb a csatlakozás szabályainak meghatározott értékénél, melyek az alábbiak:
- a) a csatlakozó szomszédos épületektől – a szabályozási terv előírása hiányában – legfeljebb a megengedett legnagyobb magasság 10 %-ával térhet el;
- b) az építménymagasság meghatározására vonatkozó előírásokat és a csatlakozás szabályait együtt kell alkalmazni;
- c) az épület udvari (belső vagy közterületről nem látható) homlokzatának magasságát úgy kell meghatározni, hogy az
1. a szabályozási terv rendelkezése hiányában nem lehet magasabb a közterülettel határos épületrész csatlakozó magasságánál,
 2. egyéb előírás hiányában a csatlakozó tűzfalak magasságához illeszkedjen;
- d) zárt sorú beépítési mód esetében az új épület csatlakozó párkányának magassága (lapostetős épület esetében az attikafal felső éle) legfeljebb 0,8 méter eltéréssel csatlakozzék a szomszédos, csatlakozó épületekhez, meglévő épületek közötti foghíjtelek beépítés esetében:
1. két szomszédos csatlakozó épület esetében azok párkánymagasságának átlagát kell mértékadónak tekinteni,
 2. ha a két csatlakozó szomszédos épület között kettőnél több szint (több mint 6 méter) a magasság-különbség, akkor az érintett utcaszakasz jellemző párkánymagasságát is figyelembe kell venni.
- (6) Saroktelek építménymagasságát – amennyiben a két érintkező homlokzatra a szabályozási terv eltérő magasságot állapít meg és a szabályozási terv másképpen nem rendelkezik – úgy kell meghatározni, hogy a magasabb homlokzathatárolt területet kell az alacsonyabb homlokzathatárolt terület felé átfordítani, de az így adódó nagyobb magasság legfeljebb az érintett közterületi határvonal egyharmadán, de legfeljebb 25 m-en alkalmazható.
- (7) Több építési szakaszban megvalósított beépítés esetén
- a) a legalább 24 m széles telek esetében az építési hely I. területének beépítése legfeljebb két ütemre bontható, az alábbiak kivételével:
1. VK jelű építési övezetek
 2. főútvonalak mentén,
- ahol a zárt sorú beépítési módú építési övezetekben fekvő telkek új beépítése során még ideiglenesen sem keletkezhet új tűzfal(szakasz),
- b) az épületek megvalósításának magassági ütemezése (beleértve a magastető létesítését is) nem engedélyezhető.

Ütemezett beépítés esetén a teljes kiépítettség állapotát elvi építési engedélyezési tervben kell meghatározni és a tervet be kell mutatni a tervtanács előtt.

Látványvédelem, a városkép védelme

20. §

- (1) A városkép védelme és a városképi illeszkedés, továbbá a meglévő vagy telepítendő növényzet (fasor) helybiztosítása érdekében – a jogszabályok keretei között – a beépítési előírás keretében meghatározhatók, vagy korlátozhatók az alábbiak:
- a) a tetők, magastetők, tetőfelépítmények kialakítása,
 - b) az eredeti, illetve a környezetre jellemző arculat megőrzése érdekében a portál(ok) kialakítása,
 - c) a homlokzatképzés,
 - d) a szokásos, illetve a környezetben kialakult jellegzetességek figyelembevételével a konzol, illetve a közterület fölé nyúló épületrész (épületkiugrás, zárt erkély, előtető, árkád) méretei,
 - e) a cégér, cégtabla, cégfelirat, reklám kialakítása,
 - f) az alkalmazható anyagok és az építmények homlokzatán, tetőzetén alkalmazható színek.

Amennyiben a beépítési előírás az a)-f) pontok valamelyikével kapcsolatban korlátozó, illetve szigorító előírásokat tartalmaz, úgy az annak megváltoztatását célzó elvi építési engedélyezési tervet az (elvi) építési engedélyezést megelőzően be kell mutatni a tervtanács előtt.

A KILÁTÁS ÉS A SZILUETT VÉDELME, A VÁROSKÉP, UTCAKÉP VÉDELME

- (2) A tetők tömegének (tetőidom) kialakításakor egyszerű, a helyi karakternek megfelelő, a történetileg kialakult formákhoz illeszkedő tömegalakítást kell alkalmazni.
- (3) A területen manzard-tető nem létesíthető.
- (4) A közterületről látható homlokzaton (tetőzetén) is megjelenő több szintben elhelyezett tetőablak nem alkalmazható.

ANYAGHASZNÁLAT, SZÍNEZÉS

- (5) A területen a VK keretövezet és a L2/A keretövezet KL-KT keretövezettel határos részén, a tömegközlekedéssel érintett utcák mentén, valamint védett területen az épület(ek) közterületről látható földszinti és első emeleti homlokzatainak részleges homlokzat-felújítása és átszínezése nem megengedett. Egyéb zártorú beépítési módú területeken az épületek legalább földszinti homlokzati szakaszait – az épület homlokzattagolását, tagozatait figyelembe véve – együtt kezelve kell felújítani, illetve színezni. Ebben az esetben az épület részleges felújításának (színezésének) engedélyezését az illetékes építésügyi hatóság a városkép kedvezőbb alakítása érdekében feltételekhez (átalakítási, bontási munkák elvégzéséhez) kötheti.

ÉPÍTMÉNYEK, BERENDEZÉSEK, SZERKEZETEK MEGJELENÉSE

- (6) A közterületről látható homlokzaton (tetőzetén) vagy azok előtt szabad vagy védőcsőben vezetett kábel (védődoboz) nem helyezhető el.
- (7) A meglévő épületeken közterületről látható homlokzaton ablakklíma berendezés és klíma-berendezések kültéri egysége csak az épület részeként, az épület megjelenéséhez illeszkedve, illetve takartan helyezhető el és a kondenzvíz elvezetéséről megfelelően gondoskodni kell, az közterületre vagy szomszéd telekre nem folyhat át.
- (8) Műholdvevő, illetve távközlési, adatátviteli berendezés kültéri egysége, hír- és adattovábbító berendezés csak az épület részeként, az épület megjelenéséhez illeszkedve, illetve takartan helyezhető el.

Cégérek, hirdetések, reklámok, díszvilágítás

21. §

A KÖZTERÜLETEKEN LÉTESÍTENDŐ REKLÁM- ÉS HIRDETŐ-BERENDEZÉSEK

- (1) Közterületen reklám- és hirdető-berendezés – függetlenül annak méretétől, és szerkezetétől – csak az építési hatóság engedélye alapján, az engedélyben meghatározott feltételek teljesítése mellett létesíthető. Az építési hatóság engedélye szükséges a közterületen lévő építmények (beleértve a közmű-műtárgyak) felületein utólag létesítendő reklám- és hirdető-

berendezések elhelyezéséhez, az érintett felületek reklám-célú felületképzéséhez, valamint a közterület, illetve az építési telek be nem épített területe fölött átfeszített reklám-felület elhelyezésére is.

- (2) A KL-KT keretövezetbe sorolt közterületek, valamint a Váci út, Árpád út, Temesvári utca és a vasút által határolt területek esetében az építési hatósági engedély iránti kérelemhez csatolni kell a Városrendezési és Építészeti Tervtanács szakmai állásfoglalását.
- (3) Többfunkciós kereskedelmi-, szolgáltató- és vendéglátó létesítményekkel, valamint telephelyekkel határos közterületen az egyes létesítményekkel, illetve a telephelyen belüli egyes rendeltetési egységekkel kapcsolatos önálló reklám-, illetve hirdető-berendezés nem helyezhető el. Ilyen esetekben a reklám- és hirdetési felületeket, valamint az egyes rendeltetési egységek cég- és címtábláját (logóját) összevont reklámhordozó szerkezetre szerelve lehet elhelyezni.
- (4) Közterületen álló fára hirdető- és reklámberendezés még ideiglenes jelleggel sem szerelhető fel, illetve rögzíthető.
- (5) Közterületen mobil hirdető-berendezés nem helyezhető el.
- (6) Felüljárón, épületeket összekapcsoló közterület feletti építményrészben reklám, hirdetés, egyéb reklám-hordozó, cégér nem helyezhető el.

AZ ÓRIÁSPLAKÁTOK ELHELYEZÉSE

- (7) Az A0 (841x1189 mm), illetve az azt meghaladó ívméretű reklám-felület (óriásplakát) csak önálló reklámberendezés alkalmazásával, az építési hatóság engedélye alapján, az engedélyben meghatározott feltételek teljesítése esetén létesíthető.
- (8) Az (7) bekezdés szerinti reklám- és hirdető-berendezés – a jelen rendeletben meghatározott feltételek mellett –
 - a) a (2) bekezdésben felsorolt közterületeken,
 - b) az a) pontban említett közterületek mentén létesített kerítés-felületeken,
 - c) a 12,5 m-t meghaladó építménymagasságú épület homlokzatán, valamint
 - d) építési terület lehatárolására szolgáló kerítésen helyezhető el.
- (9) A (8) bekezdés c) pontjában említett homlokzatokon a reklámberendezéseket úgy kell elhelyezni, hogy azok felülete igazodjon az épület adottságaihoz, a nyílászáró szerkezeteket és az épület tagozatait még részlegesen se takarja. Az építészeti, illetőleg városképi illeszkedést az építési hatósági engedély iránti kérelemhez csatolt terv keretében – a teljes homlokzat, illetve szükség esetén az utcakép részletének bemutatásával – kell igazolni.

AZ ÉPÜLETEK FÖLDSZINTI PORTÁLJAINAK ÉS AZOK KÖRNYEZETÉNEK KIALAKÍTÁSA, A CÉG- ÉS CÍMTÁBLÁK ELHELYEZÉSE

- (10) A közterületi telekhatáron álló, vagy közhasználatra átadott előkerttel létesített új épületben, illetve többszintes épület földszintjén a kereskedelmi-, szolgáltató-, illetve vendéglátó funkciójú rendeltetési egységek homlokzati felületeit úgy kell kialakítani, hogy azok
 - a) építészeti megoldásai igazodjanak a homlokzat egészének arányaihoz,
 - b) az érintett homlokzati szakasz legalább 50 %-ában portálszerűen megnyitottak legyenek,
- (11) Az (10) bekezdésben szereplő épület engedélyezési tervének tartalmazni kell az épület közterületről látható felületén (a homlokzaton, illetőleg a kapualjban) elhelyezendő cég- és címtáblák, valamint reklám- és hirdető-berendezések, az egyéb épületszerkezetek (pl. esővédő tetők és kirakatszekrények), továbbá a homlokzat érintett szakasza megvilágításának megoldását.
- (12) A (11) bekezdés szerint engedélyezettéken túl az épület (építmény) használatbavételi engedélyének kiadását követő két éven belül ugyanarra az épületre (építményre) újabb reklám- és hirdető-berendezés nem helyezhető el.

REKLÁM- ÉS HIRDETŐBERENDEZÉS ELHELYEZÉSE ÉPÍTMÉNYEK KÖZTERÜLETRŐL LÁTHATÓ FELÜLETEIN

- (13) Építmény, valamint támfal és kerítés közterületről látható felületén az ugyanabból a nézetből látható és együttes felületüket tekintve 1 m²-nél nagyobb reklámfelületek, illetve hirdető-berendezések abban az esetben is csak építési engedély alapján létesíthetők, ha az egyes berendezések felülete kisebb, mint 1 m².

- (14) Magastetőűs épület tetőfelületén, illetve tetőzetére szerelt tartóberendezésen önálló reklám-, illetve hirdető-berendezés nem létesíthető. Lapostetőűs épület tetőfelépítményén reklám- és hirdető-berendezés elhelyezéséhez ki kell kérni a Tervtanács állásfoglalását.
- (15) Az épület homlokzatára, támfalra, illetve kerítésre szerelt reklám- és hirdető-berendezések, illetve hasonló célú felületképzés által érintett falfelületek együttes nagysága nem lehet nagyobb az érintett homlokzat – a nyílászárókkal csökkentett – felületének 10 %-ánál, illetve
- legfeljebb 4,5 m-es építménymagasság esetén 3 m²-nél,
 - legfeljebb 7,5 m-es építménymagasság esetén 6 m²-nél,
 - legfeljebb 12,5 m-es építménymagasság esetén 10 m²-nél,
 - 12,5 m-nél nagyobb építménymagasság esetén 20 m²-nél.
- Az L7 (keret)övezetbe sorolt területeken lévő középmagas házak és a magasépületek esetében – a Tervtanács állásfoglalásának ismeretében – a d) pontban foglaltakat meghaladó arányú, vagy össz-méretű reklámberendezések elhelyezhetők.
- (16) A (15) bekezdésben foglalt nagyságrendi korlátozás nem vonatkozik szabályozási terv szerint zárt sorú formában beépíthető, jelenleg beépítetlen telkekre néző tűzfalak felületén ideiglenesen elhelyezett reklám- és hirdető-berendezésekre, valamint a hasonló célú felületképzésre (tűzfal-festésre).

AZ ÉPÍTMÉNYEK REKLÁM- ÉS HIRDETÉSI CÉLÚ FELÜLETKÉPZÉSE

- (17) Épület, építmény, illetve kerítés és támfal közterületről látható felületén 1 m²-t meghaladó méretű, reklám-, illetve hirdetési célú felületképzés (homlokzatfestés) csak építési engedély alapján valósítható meg. Ilyen esetben az építési engedély iránti kérelemhez szín- és méret-helyes grafikai tervet is csatolni kell.
- (18) Molinó, építési védőháló,- védőszövet csak az építés idejére alkalmazható.

Közterületekre vonatkozó általános követelmények

22. §

- (1) Közlekedés
- Főúthálózat
 - Az Újpest – Aquincum közötti Duna-híddal egy ütemben, vagy azt megelőzően meg kell valósítani a Körvasút menti körút Váci út – M3 autópálya bevezetés közötti szakaszát, valamint annak a meglévő úthálózathoz csatlakozó – a jelen szabályozási terv szerinti – elemeit.
 - A Körvasút menti körút minimális szabályozási szélessége 30 m, a Temesvár utcai csomópont környezetében a szabályozási tervlap szerinti terület biztosítandó.
 - A Duna-híd és a Körvasút menti körút kapcsolatait Újpest központjával (Árpád út), illetve a Váci úttal mind a Temesvár utca, mind a XIII. kerület Árva utca vonalában biztosítani kell. A Körvasút menti körút e területhez csatlakozó csomópontja csak mindkét kapcsolat kiépítését követően, azok egyidejű forgalomba helyezésével vehető használatba.
 - A Duna-híd és a Körvasút menti körút megvalósításának feltételeként a 70413/3 hrsz-ú telken lévő épületben a lakófunkciót meg kell szüntetni.
 - Az Árpád út jelenlegi közterületi szélessége nem csökkenthető.
 - Az István út (Munkásotthon u. és Bercsényi utca közötti szakaszán) a szabályozási szélesség nem változik.
 - Gyűjtőutak
 - A Károlyi István utca szabályozási szélessége 16 m.
 - Az Attila utca szabályozási szélessége a Lőrinc u. és Deák F. u. között 14 m-re bővítenendő.
 - A Temesvár utca minimális szabályozási szélessége 22 m.
 - Kötőtpályás közlekedés
 - A metróvonal műtárgyának védősávjában (a műtárgy szélétől 5 m) építmény elhelyezésének feltétele a metró kezelőjével történt egyeztetés.
 - A MÁV Bp. Nyugati pu. – Esztergom vasútvonal szélső vágányától 50 m-en belül, építmény a MÁV-val történt egyeztetés alapján helyezendő el.
 - A jogszabály felhatalmazása alapján ameddig a helyi (kerületi) parkolási rendelet kidolgozásra és elfogadásra nem kerül, addig a BVKSZ 16. melléklete szerinti engedélyes értékek nem alkalmazhatók.

- (2) Közterület kialakítása
 - a) A közterületeket csak a legszükségesebb nagyságú burkolt felületekkel szabad ellátni. A burkolatlan felületeket – ahol ezt műszaki okok nem akadályozzák – zöldfelületként kell kialakítani.
 - b) A közterületi szegélynél létesítendő parkolóhelyekhez védő fasor kialakításáról kell gondoskodni, amennyiben ennek műszaki lehetőségei adóttak.
 - c) A közterületeken a környezethez illő, a környezeti ártalmakat jól tűrő növényzetet kell telepíteni. Amennyiben parkoló is létesül, az utcák legalább egyik (általában az északi, vagy nyugati) oldalán fasor telepítéséről kell gondoskodni. Ettől csak ott lehet eltekinteni, ahol a növényzet kihelyezése veszélyezteti a közlekedés biztonságát, vagy ahol azt a meglévő közműhálózat nem teszi lehetővé.
 - d) Az út- és járdaburkolatok rekonstrukcióját – jogszabály eltérő előírása hiányában – a közművek rekonstrukciójával egyidejűleg kell elvégezni. A járda-burkolatok kialakítása során elemes burkolatokat kell alkalmazni.
- (3) Transzformátorház, gáznyomás-szabályozó, konténer kazán és hőközpont felépítményként közterületen nem helyezhető el, a meglévő berendezések felújítása sem megengedett.
- (4) A belső – célforgalmú – feltáró utakat, továbbá a vegyes használatú lakóutcákat, illetve a KRESZ alapján lakó- és pihenőövezetként kijelölt közterületek burkolatát a terület jellegéhez illeszkedő burkolattal és korszerű forgalomcsillapító műszaki megoldások alkalmazásával kell kialakítani.
- (5) Közterületet, közhasználat céljára átadott területet (tömbbelsőt) kialakítani, illetőleg felújítani csak a zöldfelületek, az utcabútorok és köztárgyak elhelyezését is bemutató kertépítészeti terv alapján lehet.

Közmű és egyéb követelmények

23. §

- (1) A meglévő közműhálózat védelmét – azok átépítésének idején is – biztosítani kell, szükség esetén szakfelügyelet igénylésével
- (2) A területen az építményeket teljes közművesítéssel kell ellátni.
- (3) A csapadékvíz elvezetést zárt csatornával kell megoldani.
- (4) A közműhálózatok, közműépítmények védőtávolságát közterületen, vagy közmű üzemeltető telkén belül kell biztosítani. Ettől eltérő esetben – ha a vezeték és a védőtávolság magánterületre esik – a közművezeték nyomvonalára a szolgalmi jogot a Földhivatalnál be kell jegyeztetni.
- (5) A meglévő közművek egyéb építési tevékenység miatt szükségessé váló kiváltásakor, a feleslegessé vált közművet el kell bontani, indokoltan földben maradó vezeték tömedékelését szakszerűen meg kell oldani.
- (6) A beépítésre szánt területeken a területet kiszolgáló közművezetékek nyomvonalát és helyét úgy kell elrendezni, hogy az utcákban egyoldali, kedvező esetben kétoldali fasor telepítését ne akadályozzák meg.
- (7) Légvezetékes hálózat a szabályozási területen nem építhető. A meglévő légvezetékes hálózat felújítása, korszerűsítése, a vezeték cseréje a területen nem megengedett, hanem azt földkábelbe kell helyezni.
- (9) Az olajszennyeződés veszélyének kitétt felületekről összegyűlő csapadékvíz és mosóvíz csak környezetvédelmi műtárgyon (olaj-iszapfogó) keresztül vezethető a befogadóba.
- (10) A területen az építési engedély műleírásában az építmény és környezete kölcsönhatásának leírásánál ki kell térni hidrológiai, hidrogeológiai és talajmechanikai kérdésekre az alábbi esetekben:
 - a) új épület létesítése,
 - b) a meglévő építmény terhelési viszonyainak megváltoztatásával járó beavatkozás, különösen a magastető létesítése, emeletréépítés, tetőtérbeépítés, bővítés, toldaléképítés, továbbá
 - c) az eredeti terep 1,0 méternél mélyebb megbontásával járó földmunka (építés, bontás).
- (11) A (10) bekezdés szerinti leírás ki kell terjedjen a pincefeltárássra, a talaj- és rétegvíz viszonyokra, továbbá az adott építési tevékenységgel összefüggő és ennek megfelelően a feltétlenül együtt kezelendő terület lehatárolására, és az ezeknek megfelelő műszaki megoldásra.

Önálló parkoló építmények, terepszint alatti parkoló építmények

24. §

- (1) Önálló parkoló-építmények (terepszinten, illetve terepszint alatti mélygarázsok) csak az övezeti előírások keretei között, elvi építési engedélyben meghatározott módon és feltételekkel létesíthetők (az elvi építési engedély iránti kérelemhez benyújtott dokumentációt előzetesen be kell mutatni a tervtanács előtt).
- (2) A terepszint alatti parkoló-építmény, illetve -építményrész a hozzátartozó ingatlan határain – kizárólag a közterület felé elvi építési engedélyben meghatározott módon és feltételekkel túlnyúlhat (az elvi építési engedély iránti kérelemhez benyújtott dokumentációt előzetesen be kell mutatni a tervtanács előtt).
- (3) A terepszint alatti parkoló-építmény feletti térszintet kertépítészeti tervben meghatározott feltételekkel és módon kell kialakítani.

Sorgarázsok

25. §

- (1) Közterületi telekhatáron, illetve az előkert felé sorgarázs sem önállóan, sem épületben nem helyezhető el.
- (2) A területen önálló sorgarázs nem helyezhető el.

Aluljárók, felüljárók

26. §

- (1) A területen aluljáró, indokolt esetben felüljáró, csak a 27/B. és 34. számú tömbök – VK-IV/5 jelű övezetek – területéhez, a „Városkapu” metró állomáshoz kapcsolódóan, az illetékes szakhatóságok hozzájárulásával, elvi építési engedélyben meghatározott módon és feltételekkel létesíthető (az elvi építési engedély iránti kérelemhez benyújtott dokumentációt előzetesen be kell mutatni a tervtanács előtt).
- (2) A terepszint alatt, az aluljáróhoz csatlakozóan, annak részeként – a szabályzat keretei között – kereskedelmi és szolgáltató építmények is kialakíthatók elvi építési engedélyben meghatározott módon és feltételekkel (az elvi építési engedély iránti kérelemhez benyújtott dokumentációt előzetesen be kell mutatni a tervtanács előtt).

V. FEJEZET

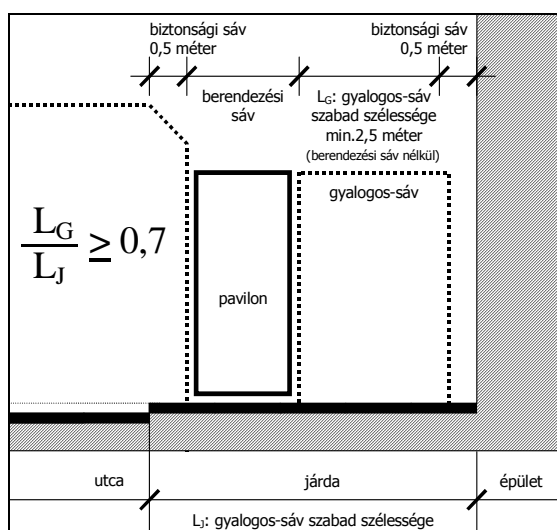
KÜLÖNLEGES ÉPÍTMÉNYFAJTÁK

Pavilon jellegű építmények

27. §

- (1) A területen pavilon jellegű építmény
 - a) a vonatkozó jogszabály rendelkezésein túl, a környezetbe illeszkedés igazolása esetén, továbbá csak a határoló közterületekre kiterjedő, kertépítészeti tervet is tartalmazó környezetrendezési terv alapján helyezhető el,
 - b) csak ideiglenes jelleggel (meghatározott időre szóló engedély alapján) és
 - c) kizárólag külső árusítással, csak virág, hírlap árusítására, valamint turisztikai információ-ellátás céljára létesíthető, illetve működtethető.
- (2) közterületi pavilon nem helyezhető el az alábbi területeken:
 - a) az Árpád úton,
 - b) a Váci úton
 - c) zöldterületen
 - d) az Árpád út és a Körvasút közötti új téren.
- (3) A területen pavilon jellegű építmény a közterületen akkor helyezhető el, ha a környező épületek földszinti és földszint feletti helyiséginek, illetve rendeltetési egységeinek rendeltetésszerű használatát nem zavarja.
- (4) Egy-egy utcaszakaszon csak azonos típusú egyedi (nem sorolható típusú) pavilonok helyezhetők el.
- (5) Pavilon csak abban az esetben helyezhető el, ha:
 - a) az utca szélessége legalább 14 méter,
 - b) a járda teljes szélessége (L_j) legalább 5 méter és

- c) a visszamaradó összefüggően kialakított gyalogos-sáv szélessége (L_G) – a biztonsági- és berendezési sávok megtartásával – legalább 3 méter, továbbá
- d) a gyalogos-sáv szélessége (L_G) és a járda teljes szélességének (L_J) aránya nagyobb, mint 0,7.
- (lásd: 1. számú ábra)



1. ábra Pavilon elhelyezése

- (6) Pavilon gyalogos utcában csak abban az esetben helyezhető el, ha:
- az utca és a járda kiemelt szegély nélkül létesül,
 - a visszamaradó összefüggően kialakított gyalogos sáv (L_G) szélessége – a biztonsági- és berendezési sávok megtartásával – összesen legalább 5,0 méter és
 - a pavilon szélessége nem haladja meg a gyalogos utca szélességének 1/5-ét.
- (7) Új pavilon jellegű építmény belmérete legalább 2 méter, legnagyobb alaprajzi mérete 3 méter, alapterülete legfeljebb 6 m² lehet.
- (8) A pavilonok tömör – át nem látszó – homlokzat-felületei nem haladhatják meg a teljes homlokzat felét.
- (9) Vendéglátó terasz közterületen vagy közterület céljára átadott magánterületen csak abban az esetben létesíthető, ha:
- a visszamaradó összefüggően kialakított gyalogos-sáv szélessége – a biztonsági- és berendezési sávok megtartásával – legalább 2,25 méter,
 - az összefüggően kialakított gyalogos-sáv szélessége (L_G) az árkád alatt legalább 1,5 méter és
 - a terasz legfeljebb 3 méter széles.
- (10) Közterületi terasz oldalai 1 méternél magasabb szerkezettel nem határolhatók le – kivéve a mobil árnyékoló szerkezetet – zárttá nem alakítható (nem téliesíthető).

Kerítések

28. §

- A területen tömör (át nem látható) kerítés nem létesíthető. A tömör lábazat magassága legfeljebb 0,6 méter lehet.
- A kerítés magassága legfeljebb 2 méter lehet.
- Az (1)-(2) bekezdés előírásait a KV-EN övezet területén – élet- és vagyonbiztonsági okokból – nem kell alkalmazni.
- A kerítésen szögesdrót nem alkalmazható

Egyéb építmények

29. §

- Szobor, emlékmű, díszkút** létesítése a városképi és közlekedési feltételek betartásával megengedett.
- Sátor, ponyva** közterületen csak engedélyezett közterületi rendezvényekhez, ideiglenes jelleggel, meghatározott időre állítható fel.

- (3) **Önálló távközlési építmény** (antenna, beleértve a GSM tornyot is) nem helyezhető el. Az építmény magassága más építményhez történő rögzítése esetén a tető magasságánál legfeljebb 6 m-rel lehet nagyobb.
- (4) **Átfeszítés**, illetve **épületre kihelyezett transzparens**, továbbá **árusító illetve bemutató asztal, állvány**, csak idegenforgalmi, tudományos és kulturális, illetve nemzeti eseményekhez kötötten, ideiglenesen és meghatározott időre helyezhető ki, a városképi szempontok érvényesítésével.
- (5) **Árnyékoló szerkezet** – a közterületről láthatóan, az épület használatbavételi engedélyének jogerőre emelkedése után 3 éven belül – az épület színezéséhez, architektúrájához illeszkedően, azonos színben és szerkezettel létesíthető egységes építési engedélyezési terv alapján.

VI. FEJEZET ÉPÍTÉSI FELTÉTELEK

Területfelhasználási egységek 30. §

- (1) A terület az alábbi területfelhasználási egységekre oszlik:
- a) beépítésre szánt területek
 1. lakóterületek(L7, L2/A)
 2. vegyes területek.....(VK, I, IZ)
 3. gazdasági területek(M)
 4. különleges területek(KV-EN)
 - b) beépítésre nem szánt területek.
 1. közlekedési területek(KL-KT)
 2. zöldterületek(Z-KP, Z-FK, Z-KK).

A BEÉPÍTÉSRE SZÁNT TERÜLETEK

(2) **Lakóterületek**

A lakóterületek az övezeti előírásoknak megfelelő helyi építési övezetekre tagolódnak:

- a) jellemzően telepszerű lakóterületek (L7-IV/1, L7-IV/2 jelű építési övezetek),
- b) városias, jellemzően zárt sorú lakóterületek (L2/A-IV/1, L2/A-IV/2, építési övezetek).

(3) **Vegyes területek**

A vegyes területek az övezeti előírásoknak megfelelő helyi építési övezetekre tagolódnak:

- a) városközponti területek (VK-IV/K, VK-IV/1, VK-IV/2, VK-IV/3, VK-IV/4, VK-IV/5, VK-IV/6, VK-IV/7, és VK-IV/Z jelű építési övezetek),
- b) intézményi területek (I-IV/1, I-IV/2, I-IV/3, I-IV/4 és I-IV/5 jelű építési övezetek),
- c) jelentős zöldterületű szabadon álló intézményterület (IZ-IV/K jelű építési övezetek).

(4) **Gazdasági területek**

A gazdasági területek az övezeti előírásoknak megfelelő helyi építési övezetekre tagolódnak:

munkahelyi területek (M-IV/1 és M-IV/2 jelű építési övezetek).

(5) **Különleges területek**

A különleges területek közé az energiaszolgáltatás területei (KV-EN-IV/K jelű építési övezet) tartozik.

A BEÉPÍTÉSRE NEM SZÁNT TERÜLETEK

(6) **Közlekedési területek**

A közlekedési területek az övezeti előírásoknak megfelelő helyi övezetekre tagolódnak: közlekedési célú területek (KL-KT-IV/1 és KL-KT-IV/2 jelű övezetek),

(7) **Zöldterületek**

A zöldterületek az övezeti előírásoknak megfelelő helyi övezetekre tagolódnak:

- a) közparkok (Z-KP-IV/1 jelű övezet),
- b) fásított közterek (Z-FK-IV/1 jelű övezet),
- c) közkertek (Z-KK-IV/1 jelű övezet).

Építmények rendeltetése

31. §

- (1) Az építési övezetekben és övezetekben a jogszabályban meg nem határozott rendeltetésű építmények és rendeltetési egységek esetében a környezethez történő illeszkedést kötelező elvi építési engedélyezési tervben kell igazolni.
- (2) Az új építmény rendeltetészerű használatából eredő környezeti hatások nem korlátozhatják a szomszédos rendeltetési egységek rendeltetészerű használatát.
- (3) Üzlethelyiségben lakás (un. „üzletlakás”) kialakítása nem engedélyezhető.
- (4) Az L, a VK, az I és az LZ övezetek területén a környezetet zavaró hatású tevékenység céljára szolgáló új építmény nem helyezhető el.
- (5) Nagy szállítási forgalmú létesítmény a lakóterületeken még akkor sem helyezhető el, ha egyébként a létesítmény az övezeti előírásoknak megfelelően elhelyezhető lenne.

Telekalakítás helyi szabályai

32. §

- (1) A szabályzatnak megfelelő telekalakításokat az övezeti előírások határozzák meg.
- (2) Az L2/A, I és VK övezetek területén az összevont telkek területe nem haladhatja meg az övezetre előírt legkisebb telekterület, illetve legkisebb telekszélesség 3-szorosát:
 - a) 1000 m² alatti legkisebb telekméret esetén annak 3-szorosát,
 - b) 1000 m² vagy a feletti legkisebb telekméret esetén annak 2,5-szeresét.
 - c) Amennyiben az összevont telkek együttes területe a 3.a), illetve a 3.b) pontokban meghatározott telekméretet meghaladja, a többlet terület nagysága a beépítettség és a szintterület számításánál 50 %-os csökkentéssel vehető figyelembe.
 - d) Amennyiben a saroktelkek területe meghaladja az a) és b) pontokban meghatározott mértéket, a többletterületre vonatkozóan a közbelső telkekre érvényes övezeti jellemzőket (beépítettség, szintterületi mutató) előírásokat kell alkalmazni.
- (3) A (2) bekezdés előírásait nem kell alkalmazni a VK-IV/4, és a VK-IV/5 jelű építési övezetek területén, illetve az Árpád út – Temesvári utca – Csányi utca – 70457/2 hrsz-ú ingatlan által behatárolt területen lévő VK-IV/3 jelű építési övezet területén.
- (4) Magánút bármely övezetben kialakítható. Magánút létesítése esetén annak területére vonatkozóan az építési övezetre, övezetre előírt legkisebb telekterület szabályait nem kell alkalmazni.
- (5) A területen nyúlványos (nyeles) telkek nem alakítható ki.

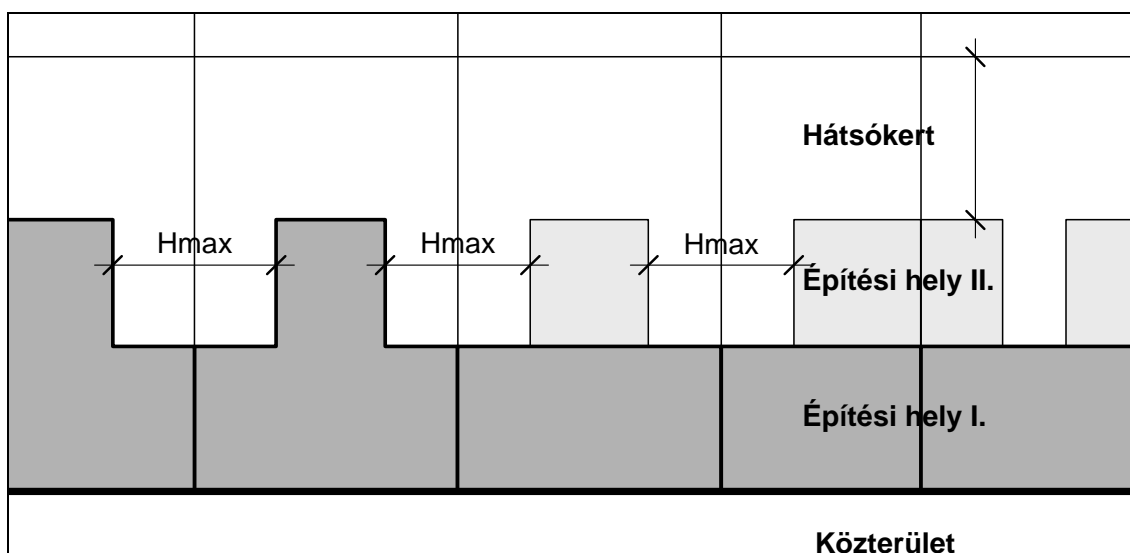
A beépítés módja (építési hely)

33. §

AZ ÉPÍTMÉNYEK ELHELYEZÉSÉRE SZOLGÁLÓ TERÜLET (ÉPÍTÉSI HELY) ELŐÍRÁSAI:

- (1) A területen az egyes építési övezetek beépítésének módját az övezeti előírások tartalmazzák.
- (2) A telek beépíthető része Építési hely I. és Építési hely II. területrészre tagolódik. (lásd: 2. számú ábra)
 - a) Az Építési hely I.
 1. területe az utcai építési vonal mentén – zártsorú beépítésnél a teleknek, a szabályozási terven kijelölt szélességében – kötelezően beépítendő,
 2. hátsókert felé benyúló részének határvonala – amennyiben az a telek oldalhatárától elmarad – a csatlakozó (módosítással nem érintett) tel(k)ek tervezett beépítéséhez kell igazodni és az építési helyek közötti távolság legalább az övezetre előírt építmény-magasság értéke kell, hogy legyen. Két különböző építési övezetbe tartozó telek csatlakozása esetén a nagyobb építménymagasság értéket kell figyelembe venni.
 - b) Az Építési hely II.
 1. területén épület(rész) csak abban az esetben helyezhető el, ha annak beépített alapterülete az első építési ütemben meghaladja az Építési hely I. területét.
 2. területe – az Építési hely I. területével együttesen – az övezeti előírásokban meghatározott beépíthetőség mértékéig beépíthető.
 3. határvonalát a telekalakítás során az alábbiak szerint kell meghatározni a szabályozási terv módosítása nélkül. Az Építési hely II. meghatározásának szabályai:

- 3.1 az építési hely határvonalainak módosítása a szomszédos tel(k)ek – szabályozási terv szerinti – beépíthetőségét nem korlátozhatja, építési helyének megváltoztatását nem eredményezheti;
- 3.3 a szabályozási terven jelölt hátsókert értéke nem csökkenthető;
- 3.4 hátsókert felé benyúló részének határvonala – amennyiben az a telek oldalhatárától elmarad – a csatlakozó (módosítással nem érintett) tel(k)ek tervezett beépítéséhez kell igazodjék és az építési helyek közötti távolság legalább az övezetre előírt építménymagasság értéke kell, hogy legyen. Két különböző építési övezetbe tartozó telek csatlakozása esetén a nagyobb építménymagasság értéket kell figyelembe venni;
- 3.5 a területen takaratlan tűzfal nem maradhat, illetve új takaratlan tűzfal nem alakítható ki.
- c) Kizárólag terepszint alatt beépíthetők a telken belüli zöldfelületek, kivéve a. szabályozási terven Z1 jelöléssel ellátott zöldfelületeket. A beépíthetőség feltételeit a vonatkozó övezeti előírásoknak és a 34. § (3) bekezdésében foglaltaknak megfelelően kell meghatározni.
- d) Ütemezett (nem egyidejű) építés esetén az Építési hely I. területe építendő be első ütemként. Az Építési hely I. területének ütemezett beépítése esetén az Építési hely II. területe csak abban az esetben építhető be, ha az Építési hely I. területén mindkét építési ütem megvalósult.



2. számú ábra: Az Építési hely I. és Építési hely II. elrendezése

- (3) A szabályozási terven feltüntetett területeken közterület feletti építmény, (a közterületet határoló építmények között összekötő épület(rész)) alakítható ki, legfeljebb a szabályozási terven meghatározott szélességben.
- (4) A területen az építési hely közterület felőli határvonalától az alábbi módon szabad eltérni („hátrahúzás”):
- a hátrahúzott homlokzatszakasz szélessége nem lehet nagyobb az építési telek szélességének felénél, de legalább 6,00 méter kell legyen,
 - a hátrahúzott homlokzatszakasz mélysége legfeljebb a szélesség fele, illetve legfeljebb 5,00 m lehet,
 - a telek oldalhatártól mért 6,0 méteres sávjában az épület homlokzatát hátraléptetni nem szabad,
- (5) Épületköz zárt sorú beépítés esetén – a szabályozási tervben meghatározott helyeken túlmenően is – kialakítható egy telken belül vagy két szomszédos telek határán, elvi építési engedélyben meghatározott módon és feltételekkel (az elvi építési engedély iránti kérelemhez benyújtott dokumentációt előzetesen be kell mutatni a tervtanács előtt).
- (6) Az **előkert** általánostól eltérő mértékét a szabályozási terv tartalmazza.
- (7) Az **oldalkert** általánostól eltérő mértékét a szabályozási terv tartalmazza.
- (8) A **hátsókert** mérete szabályozási terv rendelkezése hiányában:

- a) nem lehet kisebb az épület arra néző homlokzatának magasságánál, de legalább 6,0 m, vagy a szabályozási terven feltüntetett érték kell legyen, illetve
- b) nem kell hátsókertet kialakítani:
 - 1. zártudvaros beépítés esetében ott, ahol a kialakult tűzfalakhoz – a tűzfalak takarása érdekében – csatlakozni kell, valamint
 - 2. abban az esetben, ha a telek, vagy az épület földszintjének 100 %-os beépítettsége megengedett.

Beépítettség meghatározása

34. §

- (1) Az övezetek beépítési és szintterületi jellemzőit az övezeti előírások tartalmazzák.
- (2) Az övezeti előírásokban előírt szabályozási jellemzőket együtt kell alkalmazni és azoknak külön-külön és együttesen is meg kell felelni.

BEÉPÍTETTSÉG (%)

- (3) Abban az esetben, ha az építési hely – szabályzat vagy szabályozási terv alapján – kisebb a megengedett övezeti határértéknél, az építési hely által kijelölt terület nagyságát kell a beépíthetőség tekintetében szélső értéknek tekinteni.
- (4) A külön jogszabályban megengedett 100 %-os beépítés csak a VK keretövezetekbe sorolt területek zártorú beépítésű telkein, valamint a szabályozási tervben meghatározott helyeken megengedett. Parkolóház kivételével a telek a terepszint felett legfeljebb két szintben (földszint és első emelet) építhető be 100 %-os mértékben (az udvar egyszintes lefedését ezzel azonosan kell kezelni).
- (5) Közcélú aluljárókkal, átjárókkal, árkádokkal érintett telkeknél a megállapodás alapján közcélra rendelkezésére bocsátott és az ingatlan-nyilvántartásba bejegyzett területek 50 %-át a beépítettség és szintterület számításánál figyelmen kívül kell hagyni.
- (6) Az önálló parkolóházak, mélygarázsok megengedett legnagyobb bruttó szintterületi mutatóját:
 - a) abban az esetben, ha a gépkocsi elhelyezésére szolgáló terület (parkoló, megközelítés, közlekedő és a parkolót használókat szolgáló mellékhelyiségek bruttó szintterülete) aránya nagyobb, mint 75 %, akkor az építménymagasság és a csatlakozási szabályok figyelembevételével kell meghatározni;
 - b) abban az esetben, ha a gépkocsi elhelyezésére szolgáló terület (parkoló, megközelítés, közlekedő és a parkolót használókat szolgáló mellékhelyiségek bruttó szintterülete) aránya kisebb, mint 75 %, akkor az övezetben megengedett szintterületi mutató legfeljebb a BVKSZ-ben megengedett mértékig túlléphető, a csatlakozási szabályok keretei között.

Terepszint alatti beépítés meghatározásának szabályai

35. §

- (1) A terepszint alatti beépítettség mértékét az övezeti előírások tartalmazzák.
- (2) A terepszint alatti építési hely határát – kizárólag gépjárműtároló, valamint a lakásokhoz tartozó tároló-helyiségek létesítése céljára – a (3) bekezdés szerinti eltérésekkel és kiegészítésekkel kell értelmezni.
- (3) A terepszint alatt beépíthető területet úgy kell kialakítani, hogy:
 - a) az előkertben – a jogszabályban megengedett építményeken túlmenően – csak épületben, épület alatt, illetve terepszint alatt kialakított gépkocsitároló, a lakásokhoz tartozó tároló-helyiség megközelítéséhez szükséges építmény helyezhető el,
 - b) a hátsó telekhatártól mért 6 méteres sávban fás növényzet telepítésére alkalmas területsáv maradjon. Az előírástól eltérni csak ott szabad, ahol:
 - 1. a terepszint alatti beépítés megengedett legnagyobb mértéke,
 - 2. a beépítés megengedett legnagyobb mértéke, nem indokolja, valamint
 - 3. a csatlakozási szabályok alkalmazása nem teszi lehetővé az előírás érvényesítését.
- (4) A szabályozási terven lehatárolt Z1 jelű (telken belüli) zöldfelület alatt építmény(rész) nem helyezhető el.

Legkisebb zöldfelület meghatározásának szabályai

36. §

- (1) A terepszint alatti építmények felső, tetőkertként kialakított és fenntartott területe az alábbiak szerint vehető figyelembe a legkisebb zöldfelületek számítása során:
- | | |
|--|------|
| a) 2,0 m feletti földfeltöltés esetén: | 100% |
| b) 1,0-2,0 m közötti földfeltöltés esetén: | 75% |
| c) 0,5-1,0 m közötti földfeltöltés esetén: | 50% |
| d) 0,2-0,5 m közötti földfeltöltés esetén: | 25% |
- (2) A burkolt felület az alábbiak szerint vehető figyelembe a legkisebb zöldfelületek számításánál:
- | | |
|---|-----|
| a) gyephézagos burkolat esetében: | 10% |
| b) gyepráccsal kialakított gyepfelület (stabilizált gyepfelület): | 90% |
- (3) A vízfelületek az alábbiak szerint vehetők figyelembe a legkisebb zöldfelületek számítása során:
- | | |
|--|------|
| a) mesterséges és természetes vízfelületek, vízmedencék: | 100% |
| b) mozgó vízfelületek, szökőkutak: | 125% |
- (4) Udvar lefedése esetében:
- a) az övezetre előírt legkisebb zöldfelület mértékébe csak legfeljebb a pinceszint, a földszint, az első emelet feletti földemen kialakított tetőkert, vízfelület számítható be,
 - b) üvegtető kialakítása esetén az övezetre előírt legkisebb zöldfelületet nem kell érvényesíteni.
- (5) A legkisebb zöldfelület mértékének meghatározása során a többszintű növényzettel fedett területek alkalmazásával az előírt legkisebb zöldfelület mértéke szintenként annak 10 %-ával csökkenthető. A telek legkisebb zöldfelületének számítása során a zöldfelület 3 szintűnek minősül, ha a telek minden figyelembe vett 150 m²-ére:
- a) legalább 1 db nagy vagy közepes lombtömeget növesztő lombos fa,
 - b) legalább 40 lombhullató vagy örökzöld cserje és
 - c) a további, nem burkolt felületet gyeppel vagy talajtakaró növényzet fedi.
- (6) A csatlakozó szomszédos udvarok terepszintjeit a telekhatár menti legalább 1,5 m széles sávban – a felszíni vizek elvezetése érdekében – megfelelő szinten kell kialakítani.

VII. FEJEZET ÖVEZETI ELŐÍRÁSOK

Általános előírások

37. §

A területen kizárólag az építési övezetekben és övezetekben megengedett rendeltetésű építmények és rendeltetési egységek helyezhetők el.

L2/A-IV jelű építési övezetek

38. §

- (1) Az építési övezetek területén a keretövezetben megengedett építmények helyezhetők el, kivéve:
- a) önálló parkolóház,
 - b) emeleti teremgarázs.
- (2) Az építési övezet területén legfeljebb 3.000 m² bruttó kereskedelmi célú szintterület helyezhető el.
- (3) Kereskedelmi funkciót elhelyezni, vagy ilyen célra helyiségeket átalakítani csak az épület(ek) földszintjén lehet.
- (4) Az övezetekben kialakítható telkek és elhelyezhető építmények jellemzőit az 1. számú táblázat határozza meg.

1. számú táblázat

keretövezet L2/A		a telek megengedett						az épület megengedett	
építési övezet		legkisebb méretei		legnagyobb beépítettség		szintterületi mutató	legkisebb zöldfelület	legkisebb építmény-magasság	legnagyobb építmény-magasság
		terület	szélesség	Terepszint felett	Terepszint alatt				
jele	pozíció	(m ²)	(m)	(%)	(%)	(m ² /m ²)	(%)	(m)	(m)
kisvárosias lakóterület – zárt sorú beépítési mód									
L2/A-IV/1	közbenső	800	18,0	50	75	2,0	25	8,0	11,0
	sarok	1000	22,0	75	80*	2,5	20		
L2/A-IV/2	közbenső	800	18,0	50	75	1,5	25	5,0	8,0
	sarok	1000	22,0	75	80*	2,0	20		

* Gépkocsitároló, valamint a lakásokhoz tartozó tároló-helyiségek kialakítása esetén – amennyiben azt a szabályozási terv nem zárja ki – a terepszint alatt 100%-os beépítettség is megengedhető elvi építési engedélyezési tervben igazolt módon és az építési hatóság által előírt feltételekkel.

L7-VII jelű építési övezetek 39. §


- (1) Az építési övezetek területén a keretövezetben megengedett építmények közül nem helyezhető el:
 - a) önálló parkolóház,
 - b) terepszint feletti teremgarázs.
- (2) A meglévő telkek területén a telek fő rendeltetését kiszolgáló vagy kiegészítő funkciójú épület – terepszint alatti teremgarázs, valamint a lakásokhoz tartozó tároló-helyiségek kivételével – nem helyezhető el még abban az esetben sem, ha az övezetre előírt beépítettség mértéke ezt lehetővé tenné.
- (3) A meglévő épületek bővítése nem megengedett. Meglévő magastető beépítése – a tető meglévő kontúrjain belül – a keretövezeti előírások keretei között megengedett. Emeletráépítés, emeletráépítés járó tetőtér-beépítés akkor sem engedélyezhető, ha azt az övezetre előírt építménymagasság értéke egyébként lehetővé tenné.
- (4) Az övezetekben kialakítható telkek és elhelyezhető építmények jellemzőit a 2. számú táblázat határozza meg. Az övezet telkein lakóépület számára új telket kialakítani, a meglévő telkek területén új lakóépületet elhelyezni csak a meglévő lakóépületek bontása esetén szabad.

2. számú táblázat

keretövezet L7		a telek megengedett						az épület megengedett	
építési övezet		legkisebb méretei		legnagyobb beépítettség		szintterületi mutató	legkisebb zöldfelület	legkisebb építmény-magasság	legnagyobb építmény-magasság
		terület	szélesség	Terepszint felett	Terepszint alatt				
jele	pozíció	(m ²)	(m)	(%)	(%)	(m ² /m ²)	(%)	(m)	(m)
Telepszerű lakóterület – szabadonálló beépítési mód									
L7-IV/1		Kialakult állapot							
L7-IV/2		2000	25,0	35	60	1,75	35	11,0	14,5

VK-IV jelű építési övezetek
40. §

- (1) Az övezet területén a keretövezetben meghatározott építmények helyezhetők el, az alábbi kiegészítésekkel:
 - a) az épületek pinceszintjén csak gépkocsitároló, valamint a lakásokhoz tartozó tárolóhelyiségek helyezhetők el,
 - b) az a) pontban foglaltaktól eltérni csak a VK-IV/4, és a VK-IV/5 jelű övezetek területén szabad, ahol az épületek pinceszintjén intézményi funkció is elhelyezhető, elvi építési engedélyben meghatározott módon és feltételekkel (az elvi építési engedély iránti kérelemhez benyújtott dokumentációt előzetesen be kell mutatni a tervtanács előtt),
 - c) az épületek földszintjén, az épület közterülettel határos, illetve telken belül közhasználat céljára átadott területtel határos részén csak intézményi funkció helyezhető el, lakás céljára helyiségeket kialakítani, (vagy ilyen célra átalakítani) nem szabad,
 - d) a c) pont nem alkalmazható a VK-IV/4, és a VK-IV/5, jelű övezetek, valamint az Árpád út – Temesvári utca – Csányi utca és a 70457/2 hrsz-ú telek által határolt területen lévő VK-IV/3 jelű építési övezet területén, ahol az épületek földszintjén kizárólag csak intézményi funkció létesíthető,
 - e) a VK-IV/1 jelű építési övezetek területein kizárólag kereskedelmi-, vendéglátó- és szolgáltató funkciók, valamint a létesítmények használatát kiegészítő egyéb rendeltetési egységek helyezhetők el,
 - f) önálló parkolóház csak elvi építési engedélyben meghatározott módon és feltételekkel létesíthető (az elvi építési engedély iránti kérelemhez benyújtott dokumentációt előzetesen be kell mutatni a tervtanács előtt).
- (2) A VK-IV jelű építési övezetek területén az épület földszintje közterülettel határos hosszának legalább 50 %-át portálszerűen megnyitott homlokzattal, illetve kirakatként kell kialakítani.
- (3) A VK-IV/Z jelű övezetek területeit a kialakult állapotnak megfelelően zöldfelületként kell fenntartani. Építmény csak a 71804 hrsz-ú telken helyezhető el, ahol kizárólag jegyárusítás, hírlapárusítás, nyilvános illemhely céljára szolgáló építmények helyezhetők el, ideiglenes, meghatározott időre szóló építési engedély alapján, az építési övezet előírásai szerint.
- (4) Az István út, Petőfi S. utca, Kassai utca, József A. utca által határolt (20.) tömb és a VK-IV/Z övezetbe sorolt 71804 hrsz-ú telek területét egységes építészeti-műszaki, illetve környezetalkítási tervben meghatározott módon kell kialakítani.
- (5) Az övezetekben kialakítható telkek és elhelyezhető építmények jellemzőit a 3. számú táblázat határozza meg.

keretövezet VK				a telek megengedett				az épület megengedett	
építési övezet		legkisebb méretei		legnagyobb beépítettség		szintterületi mutató	legkisebb zöldfelület	legkisebb építmény-magasság	legnagyobb építmény-magasság
		terület	szélesség	Terepszint felett	Terepszint alatt				
jele	pozíció	(m ²)	(m)	(%)	(%)	(m ² /m ²)	(%)	(m)	(m)
Városmegyei terület – zárt sorú beépítési mód									
VK-IV/2	közbenső	800	18,0	65	80*	3,0	10	8,0	11,0
	sarok	1000	20,0	80	80*	3,5			
VK-IV/3	közbenső	800	18,0	65	80*	3,5	10	11,0	14,5
	sarok	1000	20,0	80	80*	4,0			
VK-IV/5	közbenső	800	20,0	65	80*	3,5	10	14,5	14,5 (Pm:24,0-30,0)**
	sarok	1000	22,0	80	80*	4,0			
VK-IV/6	közbenső	700	16,0	75	100	3,75	-	11,0	14,5
	sarok	1000	20,0	80	100	4,25			
Városmegyei terület – szabadonálló beépítési mód									
VK-IV/K	közbenső	-	-	-	-	K	K	K	K
	sarok	K	K	K	K				
VK-IV/1	közbenső	-	-	-	-	2,25	10 (-)	8,0	11,0
	sarok	SZT	SZT	80 (100)	100				
VK-IV/4	közbenső	-	-	-	-	4,0	10	14,5	14,5 (Pm:24,0-30,0)**
	sarok	SZT	SZT	80	100				
VK-IV/Z	sarok	-	-	10	-	0,01	30	3,0	4,0

* Gépkocsi tároló, valamint a lakásokhoz tartozó tároló-helyiségek kialakítása esetén a terepszint alatt 100 %-os beépítettség is megengedett, a szabályzat eltérő rendelkezésének hiányában.

** Építhető maximális párkánymagasság.

K Kialakult állapot, nem változtatható.

- (6) A **VK-IV/4**, és a **VK-IV/5** jelű építési övezetek területén (27/B, 27/D, 28, 33, 34, 35. tömbök) a szabályozási terven – az építési helyen belül e célra – kijelölt területeken az építmény részeként további 3 szint létesíthető. Az épületrész érintett párkánymagassága nem haladhatja meg a 24,0 m-t. Az ebből eredő többlet szintterület az övezetre előírt határértéken túl érvényesíthető, legfeljebb a keretövezetben megengedett szintterület határértékéig.
- (7) A **VK-IV/4** és a **VK-IV/5** jelű építési övezetek területén (27/B, 34 számú tömbök) a szabályozási terven – az építési helyen belül e célra – kijelölt területeken az építmény részeként – a (7) bekezdésben foglaltakon túlmenően – további 2 szint létesíthető. Az épületrész érintett párkánymagassága nem haladhatja meg a 30,0 m-t. Az ebből eredő többlet szintterület az övezetre előírt határértéken túl érvényesíthető, legfeljebb a keretövezetben megengedett szintterület határértékéig.
- (8) A **VK-IV/4** és a **VK-IV/5** jelű építési övezetek területén, a 27/B, 27/D, 34, 35, és a 28 számú tömbök építményeit összekötő, (a szabályozási terven feltüntetett építési helyen belüli) közterület feletti építményeket a csatlakozó építmény(ek) részeként kell kezelni. Az építhető szintterület az övezetre előírt határértéken túl érvényesíthető, legfeljebb a keretövezetben megengedett szintterület határértékéig. Az építményrészek párkánymagassága nem haladhatja meg a 24,0m-t.
- (9) A bruttó szintterület számítása során a (7), (8), (9) bekezdésekben biztosított többlet szintterület az övezet(ek)re előírt szintterületi mutató felett érvényesíthető, de az építési öve-

zet(ek)ben megengedett és a (7), (8), (9) bekezdésekben biztosított többlet szintterület együtt sem lépheti túl a keretövezetben megengedett határértéket.

- (10) A zártosú beépítésű **VK** jelű építési övezetek területén a beépítés mértéke a földszinten és az első emeleti szinten elérheti a 100 %-ot, ha ezeken a szinteken intézmény, közintézmény, vagy járműtároló kerül kialakításra, de az e feletti emeletek szintenkénti bruttó alapterülete és a telek területének aránya nem lehet 80%-nál nagyobb. 100%-os beépítés esetén az építési övezetre előírt szintterületi mutató mértéke 1,00 m²/m² értékkel növelhető.
- (11) A **VK-IV/1** jelű speciális építési övezet területén - az épület minden szintjére vonatkozóan - 100%-os beépítés is megengedett, ha közhasználat céljára átadásra kerül a földszinti terület legalább 20%-a, amely közvetlenül a közterülethez kapcsolódik. 100%-os beépítés esetén az építési övezetre előírt legkisebb zöldfelület mértéke 0%-ra csökkenthető, de az előírt szintterületi mutató mértékét ebben az esetben is figyelembe kell venni.
- (12) A **Vk-IV/6** jelű építési övezetek területén a József Attila utcával határos épületek, épületrészek párkánymagassága legfeljebb 11,0 m lehet. A 18-as számú tömb Szent István tér felőli oldalán a 70298 hrsz-ú épület párkánymagasságához igazodó épületek, illetve épületrészek létesíthetők. A tömb területén a Szent István térrel határos új épület, illetve meglévő épület homlokzatmagasság növelésével járó bővítése esetén utcakép bemutatásával kell igazolni a tervezett épület, épületrész homlokzatmagasságnak a környező beépítéshez történő építészeti illeszkedését.

I-IV jelű építési övezetek

41. §

- (1) Az övezetek területén a keretövezetben megengedett funkciójú építmények helyezhetők el az alábbi kiegészítésekkel:
- a megengedett épületek fő rendeltetését kiszolgáló és kiegészítő funkciójú önálló épületek nem helyezhetők el,
 - az övezetek területén a lakófunkció is megengedett, de az épületek földszintjén – a meglévő lakó funkción túl – lakás céljára helyiségeket kialakítani (vagy ilyen célra helyiségeket átalakítani) nem lehet,
- (2) Az övezetekben kialakítható telkek és elhelyezhető építmények jellemzőit a 4. számú táblázat határozza meg:

4. számú táblázat

keret-övezet		a telek megengedett						az épület megengedett	
I		legkisebb méretei		legnagyobb beépíthetősége		szintterületi mutató	legkisebb zöldfelület	legkisebb építmény-magasság	legnagyobb építmény-magasság
jele	pozíció	terület	szélesség	Terepszint felett	Terepszint alatt				
		(m ²)	(m)	(%)	(%)	(m ² /m ²)	(%)	(m)	(m)
Intézményi terület – zártosú beépítési mód									
I-IV/1	közbenső	800	18,0	60	75	2,25	25	8,0	11,0
	sarok	1000	22,0	75	80*	3,0	20		
I-IV/2	közbenső	800	18,0	60	80	3,0	25	11,0	14,5
	sarok	1000	22,0	75	80*	3,5	20		
I-IV/3	közbenső	1500	20,0	45	80*	1,75	25	11,0	11,0 (pm:16,0)**
	sarok								
I-IV/4	közbenső	1500	20,0	45	80*	2,25	25	14,5	14,5,0 (pm:24,0)**
	sarok	1500	22,0	75	80*	3,5	20		
Intézményi terület – szabadonálló beépítési mód									
I-IV/5	közbenső	1200	25,0	45	60	1,75	25	5,0	11,0
	sarok	2000	30,0						

- * Gépkocsitároló, valamint a lakásokhoz tartozó tároló-helyiségek kialakítása esetén a terepszint alatt 100 %-os beépítettség is megengedhető, elvi építési engedélyezési tervben meghatározott módon és az építési hatóság által meghatározott feltételekkel, a szabályozási terv rendelkezése hiányában.
- ** Építhető maximális párkánymagasság.

- (4) Az **I-IV/4** jelű építési övezetek területén, a szabályozási terven – az építési helyen belül e célra – kijelölt területeken az építmény részeként további 3 szint létesíthető. Az épületrész érintett párkánymagassága nem haladhatja meg a 24,0 m-t. Az ebből eredő többlet szintterület az övezetre előírt határértéken túl érvényesíthető, legfeljebb a keretövezetben megengedett szintterület határértékéig.
- (5) Az **I-IV/3** jelű építési övezet területén, a szabályozási terven – az építési helyen belül e célra – kijelölt területeken az építmény részeként további 2 szint létesíthető. Az épületrész érintett párkánymagassága nem haladhatja meg a 16,0 m-t. Az ebből eredő többlet szintterület az övezetre előírt határértéken túl érvényesíthető, legfeljebb a keretövezetben megengedett szintterület határértékéig.

IZ-IV jelű építési övezetek

42. §

- (1) Az építési övezet területe kizárólagos használatú: a telken csak a Közlekedésbiztonsági Tanpark építményei, irodaépülete, az azokat kiszolgáló építmények helyezhetők el.
- (2) Az építési övezet területén újabb építmény csak a településrendezési követelmények előzetes tisztázását szolgáló elvi építési engedélyben meghatározott módon és feltételekkel helyezhető el, a KVSZ előírásainak keretei között (az elvi építési engedély iránti kérelemhez benyújtott dokumentációt előzetesen be kell mutatni a tervtanács előtt).
- (3) Az építési övezetben kialakítható telkek és elhelyezhető építmények jellemzőit a 5. számú táblázat határozza meg.

5. számú táblázat

keretövezet		a telek megengedett						az épület megengedett	
IZ		legkisebb méretei		legnagyobb beépítettség		szintterületi mutató	legkisebb zöldfelület	legkisebb építmény-magasság	legnagyobb építmény-magasság
építési övezet		terület	szélesség	Terepszint felett	Terepszint alatt				
jele	pozíció	(m ²)	(m)	(%)	(%)	(m ² /m ²)	(%)	(m)	(m)
Jelentős zöldfelületű intézményi terület – szabadonálló beépítési mód									
IZ-IV/K		12000		15	15	0,8	50	5,0	*

- * Az építmény magasságát a környező beépítésekhez történő illeszkedést igazoló **elvi építési engedélyezési tervben** kell meghatározni.

M-IV jelű építési övezetek

43. §

- (1) Az építési övezet területén a keretövezetben megengedett építmények közül üzemanyag-töltő állomás más építmény részeként sem helyezhető el.
- (2) Az övezetekben kialakítható telkek és elhelyezhető építmények jellemzőit a 6. számú táblázat határozza meg.

6. számú táblázat

keretövezet M		a telek megengedett						az épület megengedett	
építési övezet		legkisebb méretei		legnagyobb beépítettség		szintterületi mutató	legkisebb zöldfelület	legkisebb építmény-magasság	legnagyobb építmény-magasság
		terület	szélesség	terepszint felett	terepszint alatt				
jele	pozíció	(m ²)	(m)	(%)	(%)	(m ² /m ²)	(%)	(m)	(m)
Munkahelyi terület – zárt sorú beépítési mód									
M-IV/1	közbenső	1500	20,0	45	60	1,75	25	5,0	11,0
	sarok	1500	22,0	60	80	2,25	25		
M-IV/2	közbenső	2500	25,0	45	60	1,75	25	5,0	11,0
	sarok		30,0						

KV-EN-IV jelű építési övezet
44. §

- (1) Az építési övezet területén a célzott területfelhasználási módú területre megengedett építmények helyezhetők el.
- (2) Az övezetekben kialakítható telkek és elhelyezhető építmények jellemzőit a 7. számú táblázat határozza meg.

7. számú táblázat

keretövezet KV-EN		a telek megengedett						az épület megengedett	
építési övezet		legkisebb méretei		legnagyobb beépítettség		szintterületi mutató	legkisebb zöldfelület	legkisebb építmény-magasság	legnagyobb építmény-magasság
		terület	szélesség	terepszint felett	terepszint alatt				
jele	pozíció	(m ²)	(m)	(%)	(%)	(m ² /m ²)	(%)	(m)	(m)
Energiaszolgáltatás területe – szabadonálló beépítési mód									
KV-EN-IV/K		K (5000)	K (40,0)	30	30	1,25	50	5,0	11,0

K Kialakult állapot a telekre vonatkozó értékek csak a jelenlegi funkció megváltozása esetén alkalmazhatók.

KL-KT-IV jelű övezetek és keretövezetbe nem sorolt közterületek
45. §

- (1) A **KL-KT-IV/1** és **KL-KT-IV/2** övezetek, valamint a keretövezetbe nem sorolt közterületek területén – üzemanyag-töltő állomás és kocsimosó kivételével – a KL-KT célzott területfelhasználási módú területen megengedett építmények helyezhetők el.
- (2) A 3. metró Városkapu megálló térségében legalább 100 férőhelyes P+R parkoló elhelyezési lehetőségét biztosítani kell.

Z-KP-IV jelű övezet
46. §

A **Z-KP-IV/1** jelű övezet területén a Z-KP célzott területfelhasználási módú területen megengedett kertek alakíthatók ki, illetve – legfeljebb 2 %-os beépítettség mellett – az azokat kiszolgáló építmények, valamint nyilvános illemhelyek elhelyezhetők elvi építési engedélyben meghatározott módon és feltételekkel (az elvi építési engedély iránti kérelemhez benyújtott, a terület egészére készített, kertépítészeti tervet is tartalmazó dokumentációt előzetesen be kell mutatni a tervtáncs előtt).

Z-FK-IV jelű övezet**47. §**

- (1) A **Z-FK-IV/1** övezet területén a Z-FK célzott területfelhasználási módú területre megengedett kertek alakíthatók ki, egységes kertépítészeti terv alapján.
- (2) A területen építmények nem helyezhetők el.
- (3) Az övezet területén csak terepszint alatti mélygarázs helyezhető el elvi építési engedélyben meghatározott módon és feltételekkel (az elvi építési engedély iránti kérelemhez benyújtott dokumentációt előzetesen be kell mutatni a tervtanács előtt).

Z-KK-IV jelű övezet**48. §**

- (1) A **Z-KK-IV/1** övezet területén a Z-KK célzott területfelhasználási módú területen megengedett kertek alakíthatók ki.
- (2) A területen építmények nem helyezhetők el.

**VIII. FEJEZET
VEGYES ÉS ZÁRÓ RENDELKEZÉSEK****Átmeneti rendelkezések****49. §**

- (1) Az építési hely határain kívül fekvő meglévő építményeket, építményrészeket legkésőbb az építési engedély iránti kérelemének benyújtásáig le kell bontani. Kivételt képeznek az előzetesen felvonulási épületté minősített épületek, melyek utólagos bontását az építési engedély előírja. Az ilyen épületeket a használatbavételi engedély jogerőre emelkedésétől számított 30 napon belül le kell bontani.
- (2) Az építési hely határain kívül fekvő meglévő építmények, építményrészek szintterülete nem növelhető, azok esetében építési munka csak az élet- és vagyonsbiztonság megőrzéséhez, a jó karbantartás feltételeinek mértékéig végezhető építési engedély alapján, kivéve a meglévő lakóépület padlásterét (tetőterét), ami beépíthető, de önálló lakás nem létesíthető.

Hatályba lépés**50. §**

- (1) A jelen rendelet a kihirdetéskor lép hatályba.
- (2) A rendelet hatályba lépésével az alábbi jóváhagyott rendezési tervek, illetve azokról alkotott rendeletek hatályukat veszítik:
 - a) 11/1994. (VI. 01.) ÖK rendelet 3.számú városszerkezeti egység („Árpád út környéke”) részletes rendezési terve
 - b) 6/1998. (IV. 16.) ÖK rendeletKözlekedésbiztonsági park részletes rendezési terve
- (3) A szabályzatot a kihirdetést követően indított építési ügyekben kell alkalmazni.

Budapest, 2008. 03.25.

dr. Derce Tamás s.k.
polgármester

dr. Vitáris Edit s.k.
jegyző

A rendelet kihirdetve:
Budapest, 2008. 03. 28.

dr. Vitáris Edit s.k.
jegyző

2. SZÁMÚ MELLÉKLET: ÉRTELMEZŐ RENDELKEZÉSEK (FOGALMAK)

A szabályzat szempontjából az alábbi fogalmakat az itt meghatározott módon kell értelmezni.

Áffeszítés: építmények közé kifeszített, általában textil anyagú transzparens, szimbólum.

Átlagos építménymagasság: Kialakult állapotnál a telektömb egy utcára néző házsorát alkotó, meghatározó és megtartandó épületek építménymagasságának átlagos értéke.

Beépítési Előírás: a rendezési terv alapján – annak hiányában az Étv. 18. § (2) bekezdése szerinti illeszkedési szabályok figyelembevételével – a Főépítési Iroda által kibocsátott tájékoztató dokumentum.

Cégér: a rendeltetési egység megnevezését, jelképét (logo, piktogram, stb.) tartalmazó, az egységet magában foglaló épületen vagy az azzal érintett telken elhelyezett berendezés (szerkezet).

Cégfelirat, cégtábla: a rendeltetési egység megnevezését (nevét), funkcióját, tulajdonosát, az alapítás évét tartalmazó, az egységet magában foglaló épületen, vagy az azzal érintett telken létesített felirat.

Egyéb funkcióval kombinált parkolóház: Más funkcióval egybekötött vagy más rendeltetésnek is helyet adó, elsősorban közcélú parkolást és a más funkció parkolási igényét is kielégítő többszintes parkolóház.

Emeletráépítés: meglévő épület épületmagasítással járó függőleges irányú bővítése új építményszint létesítése érdekében. Az emeletráépítés szintmagassága a szabályzat alkalmazása szempontjából – amennyiben a városképi illeszkedés másképpen nem indokolja – 3,0 méterrel veendő figyelembe.

Gerincmagasság:

a) A magastető épület tetősíkjainak legmagasabb – általában – vízszintes metszsvonalának és az épület közterület felé néző építési vonalán kialakuló homlokzatsík terepcsatlakozási pontja – között függőlegesen mért távolság.

b) Lapostető épület esetén a gerincmagasságot az épület legnagyobb magasságaként kell értelmezni, melyen túl csak kémény és felépítménynek nem minősülő szerkezet, illetve berendezés nyúlhat.

Hirdetés: hirdetőtábla, valamely árut, terméket, szolgáltatást ismertető felirat, berendezés, szerkezet vagy reklám.

Homlokzati látványképzés: az épület tűzfalán végzendő általában olyan építészeti beavatkozás, amely az épület más homlokzataihoz igazodó, architektonikus elemeket tartalmaz. Homlokzati látványképzésnek tekintendő a takarandó tűzfalak növényzettel történő megfelelő (tervezett) takarása is.

Kialakult magasság (építménymagasság, homlokzatmagasság, párkánymagasság, gerincmagasság): a meglévő, illetve a szabályzatban emeletráépítéssel konkrétan meghatározott megfelelő magassági érték.

Kisipar: a lakosság ellátása érdekében végzett termék-előállító, javító és karbantartó, szolgáltató tevékenységek összessége.

Közfunkció: minden olyan igazgatási, ellátási, szolgáltatási, kereskedelmi funkció, melyet a rendeltetésének megfelelően bárki igénybe vehet.

Külső árusítás: Olyan használat, amelynél a vevő a helyiségbe, építménybe nem lép be, annak belső terét nem használja.

Lapostető: a szabályzat szempontjából lapostetőként kell értelmezni a legfeljebb 10 %-os lejtésű tetőt.

Létesítmény: a telek és a rajta lévő, illetve elhelyezhető építmények együtt.

Magasföldszint: az alagsor feletti építményszint.

Mélyparkoló: A megközelítési helyek kivételével teljes terjedelemben a közterületi terepszint alatt kialakított, a bruttó szintterület legalább 80 %-ában parkolás céljára kialakított építmény.

Mértékadó tűzfalmagasság: a csatlakozó szomszédos épület telekhatáron álló határoló falának (zárt homlokzatának, illetve tűzfalának) homlokzatmagassága.

Nagy szállítási forgalmú létesítmény: az a létesítmény, melynek napi teherforgalma bármikor meghaladja a jogszabályban előírt parkolók számának 5 %-át.

Növényzettel fedett: egy zöldfelület, ha megfelel az alábbi előírásoknak:

1. Teljes értékű zöldfelület (alá nem épített illetve 2m-nél vastag talajfeltöltésen létesített zöldfelület) esetében a telek zöldfelületének minden 150 m²-e után legalább 1 nagy vagy közepes lombkoronát nevelő fát, 40 db közepes vagy nagyméretű cserjét kell ültetni és a többi felületet gyepvel vagy talajtakaró cserjével fedetten kell kialakítani. Azon telek esetében, ahol a telek ilyen módon kialakított zöldfelülete kisebb, mint 150 m², ott területarányosan csökkentve kell a cserjeszámot és a gyep, valamint talajtakaró cserjével fedett terület arányát meghatározni. Az 50-150m² közötti teljes értékű zöldfelülettel rendelkező telkeken legalább 1 db kis, vagy közepes lombkoronát nevelő fa telepítése kötelező. 50 m²-nél kisebb terület esetében csak a cserje és gyepfelület létesítése kötelező.
2. környező terepszinthez képest milyen magasságban helyezkedik el:
 - 2.1. 0-5 cm vastagságú talajfeltöltésen legalább pozsgás évelők, Épületfödémén kialakított zöldfelület estében, függetlenül attól, hogy a vagy extenzív gyepfelület létesítendő.
 - 2.2. 5-25 cm vastagságú talajfeltöltésen intenzív gyepfelület és talajtakaró cserjék telepítendők.
 - 2.3. 25-50 cm vastagságú talajfeltöltésen intenzív gyepfelület, talajtakaró cserje és közepes nagyságú cserjék telepítendők.
 - 2.4. 50-200 cm vastagságú talajfeltöltésen intenzív gyepfelület, talajtakaró cserje, közepes vagy nagy méretű cserje, telepítése kötelező. A legalább 50m²-t elérő, egybefüggő felület estében kis lombkoronát nevelő fa telepítése is kötelező.

Óriásplakát, -poszter: az A0 méretet (841 x 1189 mm) egyenként vagy összességében meghaladó méretű hirdetés, reklámhordozó.

Portál: rendeltetési egység bejárattal, kirakattal, továbbá cégérrel, cégfelirattal egységesen kialakított, közterület, közhasználat céljára átengedett terület, magánút felé megnyitott homlokzata.

Párkánymagasság: a homlokzati sík és a tető metszésvonala (lapostető esetén az attikafal felső éle) illetve a homlokzati sík és a járdatővonal (rendezett terepszint) metszése között függőlegesen mért távolság.

Reklám: reklámberendezés, valamely tevékenység ismertté tételére irányuló vagy valamely áru, termék megvásárlására vagy szolgáltatás igénybevételére ösztönző ábrát, feliratot, formát megjelenítő berendezés, szerkezet, hirdetés.